

# STATISTIK INFRASTRUKTUR

2025



Kompilasi Produk Administrasi  
Organisasi Perangkat Daerah  
Tahun 2024



## **STATISTIK SEKTORAL - INFRASTRUKTUR**

Hasil Kompilasi Produk Administrasi Tahun 2025 Organisasi Perangkat Daerah  
Pemerintah Kota Bima

**ISSN** : ---

**No. Publikasi** : 2.14.01.15.13

**Katalog** : 004.9 – 2.14.01 - SSI

**Ukuran Buku** : 21 cm x 29,7 cm

**Jumlah Halaman** : viii + 79 Halaman

### **Naskah :**

“Tim Penyusun Statistik Sektoral – Infrastruktur Tahun 2025”  
Bidang Statistik Sektoral - Dinas Komunikasi, Informatika dan Statistik  
Pemerintah Kota Bima

### **Gambar Cover oleh :**

Bidang Statistik Sektoral - Dinas Komunikasi, Informatika dan Statistik  
Pemerintah Kota Bima

### **Ilustrasi Cover :**

Potret Kawasan Taman Amahami dari atas, Rumah Sakit Umum Daerah Kota Bima,  
Perpustakaan Daerah Kota Bima

### **Diterbitkan oleh :**

© DISKOMINFOTIK Kota Bima

**Bulan Terbit** : Juli 2025

**Dicetak oleh** : ---

Dilarang mengumumkan, mendistribusikan, mengkomunikasikan, dan/atau menggandakan sebagian atau seluruh isi publikasi ini untuk tujuan komersial tanpa izin tertulis dari Dinas Kominfotik Pemerintah Kota Bima.

## STATISTIK SEKTORAL - INFRASTRUKTUR

### IDENTITAS KEGIATAN

---

Kab/Kota	: Kota Bima
Provinsi	: Nusa Tenggara Barat
Penyelenggara	: Bidang Statistik Sektoral, Dinas Komunikasi, Informatika, Persandian dan Statistik Pemerintah Kota Bima.
Tahun Kegiatan	: 2025
Tujuan dan Manfaat Kegiatan	<ol style="list-style-type: none"><li>1. Menyajikan data dan informasi statistik bidang Infrastruktur dan Lingkungan Hidup serta informasi sektor-sektor infrastruktur lainnya.</li><li>2. Memenuhi kebutuhan informasi bagi pimpinan dari unit-unit organisasi dan unit-unit kerja di lingkungan Pemerintah Kota Bima dan instansi lainnya, serta masyarakat umum pengguna informasi.</li><li>3. Memberikan gambaran umum tentang hasil pelaksanaan pembangunan bidang Infrastruktur yang dilihat melalui data agregat menurut Kabupaten/Kota.</li></ol>
Penanggung Jawab Kegiatan	: Kepala Diskominfo Kota Bima

### DATA

---

Variabel Data yang dikumpulkan	<ul style="list-style-type: none"><li>- Data Infrastruktur Pendidikan : (Jumlah bangunan sekolah dan madrasah menurut jenjang pendidikan; Jumlah ruang kelas menurut jenjang pendidikan berdasarkan kondisi; Jumlah perpustakaan umum dan perpustakaan sekolah).</li><li>- Data Infrastruktur Kesehatan : (Jumlah fasilitas dan sarana pelayanan kesehatan; Rumah Sakit; Puskesmas; Posyandu; dan Sarana prasarana pelayanan Keluarga Berencana)</li><li>- Data Infrastruktur Perekonomian; (Jumlah fasilitas dan sarana perdagangan; Infrastruktur pasar tradisional dan pasar modern; Jumlah industri kecil menengah, Jumlah industri rumah tangga; Jumlah koperasi; dan sarana prasarana perbankan)</li></ul>
--------------------------------	--

- Data Infrastruktur Transportasi, Akomodasi dan Telekomunikasi;

(Jumlah terminal angkutan darat; Tempat Pengujian Kendaraan (KIR); Jumlah Moda Angkutan Umum; Jumlah Moda Angkutan Barang; Jumlah Kendaraan Pribadi; Jumlah Jembatan Timbang; Jumlah SPBU; Panjang jalan negara, jalan propinsi, jalan Kab/Kota berdasarkan kondisi jalan dan jenis Permukaan Jalan; Jumlah Jembatan menurut kondisi jembatan; Jumlah Hotel dan Penginapan lainnya; Jumlah Jaringan layanan telepon kabel; Jumlah Provider, BTS dan Layanan Internet; Jumlah Layanan POS dan GIRO; Layanan Media Elektronik dan Media Cetak; Jumlah pengguna Radio Amatir)

- Data Infrastruktur Sosial;

(Jumlah Tempat Ibadah; Jumlah TPQ, Jumlah Rumah Singgah dan Pusat Rehabilitasi Narkoba; Jumlah Panti Asuhan; Jumlah BLK dan Lembaga Pelatihan Pekerja; Jumlah ORMAS, LSM dan Partai Politik)

- Data Infrastruktur Pariwisata

(Jumlah Obyek Wisata; Jumlah Biro Wisata dan Agen Perjalanan Wisata; Jumlah Hotel, Kamar dan Tempat Tidur Hotel; Jumlah Usaha Jasa Makanan/Minuman bidang Pariwisata)

- Data Infrastruktur Perumahan dan Pemukiman.

(Jumlah rumah berdasarkan kondisi/kelayakan, Jumlah rumah berdasarkan Jenis bangunan, Jumlah Rumah untuk Masyarakat Berpenghasilan Rendah (MBR), Data capaian program bantuan rehabilitasi/pembangunan Rumah Layak Huni, Data capaian penanganan rumah tidak layak huni, Jumlah dan luas kawasan permukiman kumuh, Tingkat kepadatan bangunan (Unit/Ha), Persentase Luas Permukiman yang Tertata, Jumlah bangunan menurut kepemilikan IMB, Jumlah IMB yang dikeluarkan menurut jenis bangunan)

- Data Infrastruktur Lingkungan Hidup dan Pekerjaan Umum

(Volume sampah rumah tangga dan volume sampah yang tertangani, Volume sampah yang mengandung bahan berbahaya dan beracun (B3), Jumlah tempat penampungan sementara dan tempat pengolahan sampah, Jumlah peralatan pengangkut sampah menurut kondisi peralatan, Jumlah tenaga operasional sampah dan petugas kebersihan, Jumlah TPS3R dan Bank Sampah, Jumlah dan luas DAM/Bendungan, Luas daerah irigasi, Panjang jaringan irigasi menurut jenis dan kondisi jaringan, Pasokan air irigasi dan kebutuhan air tanaman daerah irigasi, Data efisiensi dan efektifitas pengelolaan jaringan irigasi, Rekapitulasi jumlah pelanggan air PDAM, Jumlah sarana air minum yang dilakukan inspeksi kesehatan lingkungan (IKL), Jumlah sarana air minum yang dilakukan pemeriksaan sampel, Jumlah KK dengan akses terhadap fasilitas sanitasi layak (jamban sehat), Sistem pembuangan limbah rumah tangga, Jumlah dan luas taman kota/ruang terbuka hijau, Jumlah luas dan daya tampung Tempat Pemakaman Umum (TPU)).

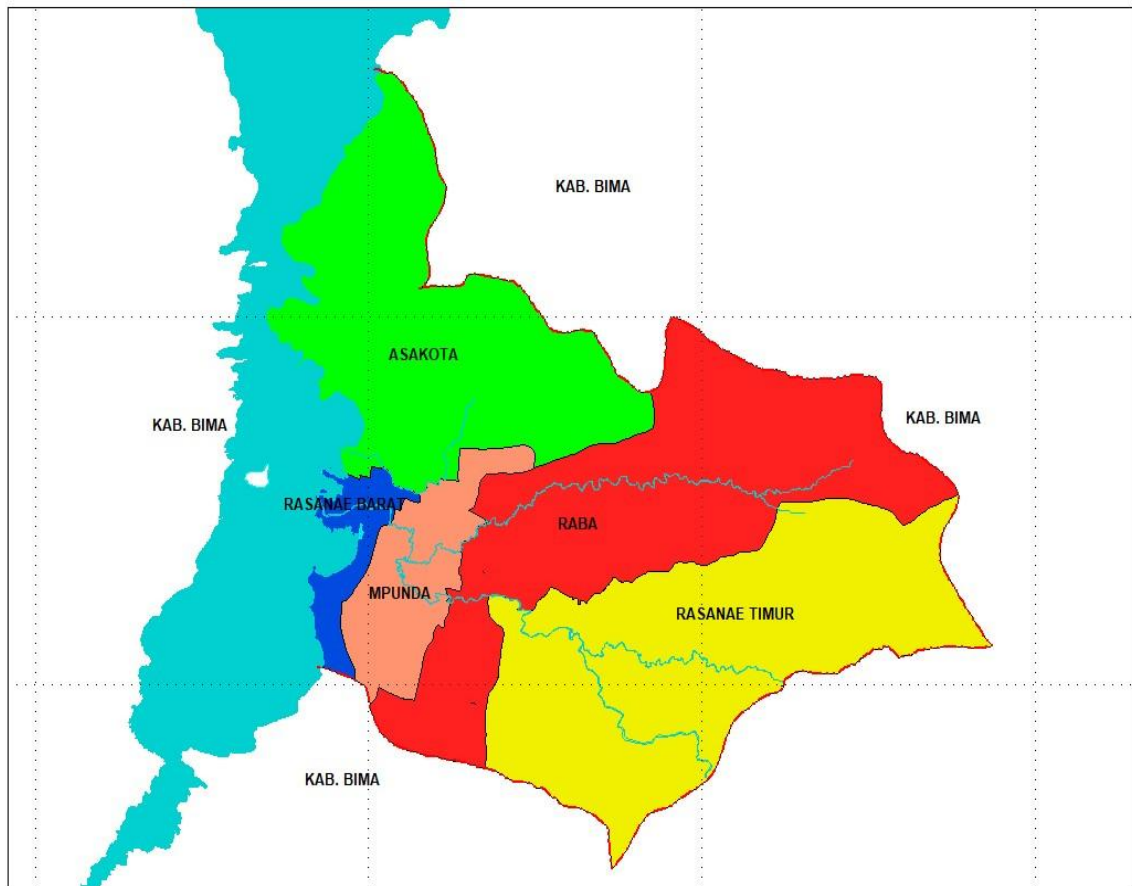


## **METODOLOGI**

---

Metode Pengumpulan Data	: Kompilasi produk administrasi dengan cara Pengajuan Format Data
Unit Observasi	: - Organisasi Perangkat Daerah (OPD) dan Instansi Vertikal Lingkup Pemerintah Kota Bima; - BUMN/BUMD lingkup Pemerintah Kota Bima
Tingkat penyajian yang diharapkan	: Kabupaten/Kota

## PETA WILAYAH KOTA BIMA





## KATA PENGANTAR

Berdasarkan Undang-Undang Nomor 16 Tahun 1997 tentang Statistik, dan Peraturan Pemerintah Nomor 51 Tahun 1999 tentang Penyelenggaraan Statistik, serta Peraturan Presiden Nomor 39 Tahun 2019 tentang Satu Data Indonesia, maka salah satu tugas dan fungsi Dinas Komunikasi, Informatika dan Statistik Kota Bima selaku walidata statistik di daerah adalah melakukan publikasi terhadap hasil kegiatan statistik..


Publikasi Statistik Infrastruktur merupakan salah satu media yang digunakan oleh Dinas Komunikasi, Informatika dan Statistik Kota Bima untuk menyebarluaskan informasi yang berkaitan dengan kondisi infrastruktur di daerah, khususnya Pemerintah Kota Bima. Data yang disajikan dalam publikasi Statistik Sektoral Infrastruktur 2025 ini, merupakan hasil kompilasi dari produk administrasi tahun 2024 bererapa Organisasi Perangkat Daerah di Kota Bima dan Instansi vertikal lainnya yang ada di Kota Bima.

Semoga publikasi Statistik Sektoral Infrastruktur ini dapat memberikan manfaat bagi kegiatan Statistik di Kota Bima khususnya dan juga untuk kegiatan perencanaan pembangunan di Kota Bima pada umumnya.

Dalam penyusunan publikasi Statistik Sektoral Infrastruktur Kota Bima Tahun 2025 ini, tentu masih terdapat berbagai kekurangan, oleh karena itu kritik dan saran yang membangun sangat diperlukan sebagai masukan dalam penyusunan publikasi Statistik Sektoral Infrastruktur tahun berikutnya.

Kota Bima, Juli 2025

KEPALA DINAS KOMUNIKASI  
INFORMATIKA DAN STATISTIK  
KOTA BIMA,

  
**Drs. H. MAHFUD, M.Pd.**  
Pembina Utama Muda (IV/c)  
NIP. 19660623 198603 1 011



## DAFTAR ISI

<b>Peta Wilayah Kota Bima</b>	a
<b>Kata Pengantar</b>	i
<b>Daftar Isi</b>	ii
<b>Daftar Tabel</b>	iv
<b>1. PENDIDIKAN</b>	2
1.1. Bangunan Sekolah dan Fasilitas/Sarana Pendukung Sekolah .....	2
1.2. Ruang Kelas Sekolah Berdasarkan Keadaan/Kondisi .....	5
1.3. Perpustakaan .....	7
<b>2. KESEHATAN</b>	11
2.1. Sarana Kesehatan .....	11
<b>3. PEREKONOMIAN</b>	16
3.1. Sarana Perdagangan .....	16
3.2. Industri Kecil dan Mikro .....	17
3.3. Koperasi .....	20
<b>4. TRANSPORTASI, AKOMODASI DAN TELEKOMUNIKASI</b>	23
4.1. Sarana Transportasi .....	23
4.2. Jalan dan Jembatan .....	27
4.3. Akomodasi/Penginapan .....	30
4.4. Telekomunikasi .....	31
<b>5. SOSIAL LAINNYA</b>	41
5.1. Sarana Ibadah / Agama .....	41
5.2. Sarana Perlindungan Sosial .....	42
5.3. Sumber Daya Manusia .....	43
<b>6. PARIWISATA</b>	54
<b>7. PERUMAHAN DAN PERMUKIMAN</b>	59
7.1. Perumahan .....	61
7.2. Kawasan Permukiman .....	64
7.3. Bangunan .....	65



<b>8. LINGKUNGAN HIDUP dan PEKERJAAN UMUM</b>	<b>68</b>
8.1. Pengelolaan Sampah/Limbah .....	68
8.2. DAM/Bendungan dan Irigasi .....	72
8.3. Drainase, Sanitasi dan Penyediaan Air Bersih .....	75
8.4. Tata Ruang dan Ruang Terbuka Hijau .....	78



## DAFTAR TABEL

Nomor Tabel	Judul Tabel	Hal
<b>Pendidikan/Education</b>		
Tabel 1.1.1	Jumlah Bangunan Sekolah Jenjang TK dan KB/PAUD di Kota Bima di rinci per Kecamatan Tahun Pelajaran 2023/2024	2
Tabel 1.1.2	Jumlah Bangunan Sekolah Jenjang Sekolah Dasar (SD) di Kota Bima dirinci per Kecamatan Tahun Pelajaran 2023/2024	2
Tabel 1.1.3	Jumlah Bangunan Sekolah Jenjang Pendidikan SMP di Kota Bima dirinci per Kecamatan Tahun Pelajaran 2023/2024	3
Tabel 1.1.4	Jumlah Fasilitas/Sarana Pendukung Jenjang Sekolah Dasar di Kota Bima dirinci menurut Kondisi, Tahun Ajaran 2023/2024	3
Tabel 1.1.5	Jumlah Fasilitas/Sarana Pendukung Jenjang Pendidikan SMP di Kota Bima dirinci menurut Kondisi, Tahun Ajaran 2023/2024	4
Tabel 1.2.1	Jumlah Ruang Kelas Milik Jenjang PAUD di Kota Bima dirinci menurut Kondisi, Tahun Ajaran 2023/2024	6
Tabel 1.2.2	Jumlah Ruang Kelas Milik Jenjang Sekolah Dasar di Kota Bima dirinci menurut Kondisi, Tahun Pelajaran 2023/2024	6
Tabel 1.2.3	Jumlah Ruang Kelas Jenjang Pendidikan SMP di Kota Bima menurut Kondisi Ruang Kelas di rinci per Kecamatan Tahun Pelajaran 2023/2024	7
Tabel 1.3.1	Jumlah Perpustakaan di Kota Bima dirinci menurut Jenis Perpustakaan per Kecamatan, Tahun 2024	7
Tabel 1.3.2	Jumlah Perpustakaan Umum di Kota Bima dirinci menurut Jenis Perpustakaan per Kecamatan, Tahun 2024	8
Tabel 1.3.3	Jumlah Perpustakaan Sekolah di Kota Bima dirinci menurut Jenis Perpustakaan per Kecamatan, Tahun 2024	8
<b>Kesehatan/Health</b>		
Tabel 2.1.1	Jumlah Bangunan Rumah Sakit dan Klinik Kesehatan di Kota Bima Tahun 2024 dirinci Menurut Status Pengelolaan.	11
Tabel 2.1.2	Jumlah Bangunan Puskesmas dan Jaringanannya di Kota Bima di rinci Menurut Jenis Puskesmas per Kecamatan Tahun 2024	11
Tabel 2.1.3	Rekapitulasi Fasilitas dan Sarana Pelayanan Kesehatan di Kota Bima dirinci menurut Status Pengelolaan, Tahun 2024	12
Tabel 2.1.4	Jumlah Posyandu dan Posbindu PTM di Kota Bima di rinci berdasarkan Strata Posyandu per Kecamatan, Tahun 2024	13
Tabel 2.1.5	Jumlah Sarana dan Prasarana Keluarga Berencana (KB) di Kota Bima di rinci per Kecamatan, Tahun 2024	13
<b>Perekonomian/Economy</b>		
Tabel 3.1.1	Jumlah Sarana Perdagangan di Kota Bima menurut Jenis Sarana dirinci per Kecamatan, Tahun 2024	16
Tabel 3.1.2	Jumlah Infrastruktur Pasar Tradisional di Kota Bima dirinci menurut Status Pengelolaan dan Jenis Bangunan Dalam Pasar per Kecamatan, Tahun 2024	16
Tabel 3.1.3	Jumlah Pasar Modern di Kota Bima menurut Jenisnya dirinci per Kecamatan, Tahun 2024	17



Nomor Tabel	Judul Tabel	Hal
Tabel 3.2.1	Jumlah UMKM di Kota Bima Berdasarkan Bidang Usaha dirinci per Kecamatan, Tahun 2024	18
Tabel 3.2.2	Jumlah Sentra Industri Kecil Menengah (IKM) di Kota Bima menurut Jenis Usaha di rinci per Kecamatan Tahun 2024	19
Tabel 3.2.3	Jumlah Industri Rumah Tangga di Kota Bima, menurut Jenis Industri di rinci per Kecamatan Tahun 2024	19
Tabel 3.3.1	Jumlah Koperasi di Kota Bima Menurut Jenis Koperasi dan Status Keaktifan Koperasi dirinci per Kecamatan Tahun 2024	20

**Transportasi, Akomodasi dan Telekomunikasi / Transportation, Accomodation and Telecommunication**

Tabel 4.1.1	Jumlah Terminal Angkutan Darat, Tempat Pengujian Kendaraan (KIR) dan SPBU di Kota Bima Tahun 2024	23
Tabel 4.1.2	Jumlah Moda Angkutan Umum di Kota Bima menurut Jenis Kendaraan dirinci per Kecamatan, Tahun 2024	23
Tabel 4.1.3	Jumlah Moda Angkutan Barang di Kota Bima menurut Jenis Kendaraan dirinci per Kecamatan, Tahun 2024	24
Tabel 4.1.4	Jumlah Kendaraan Pribadi di Kota Bima menurut Jenis Kendaraan dirinci per Kecamatan Tahun 2024	24
Tabel 4.1.5	Jumlah Perusahaan Angkutan Umum di Kota Bima di rinci per Kecamatan, Tahun 2024	25
Tabel 4.1.6	Jumlah Arus Penumpang yang melalui Terminal Angkutan Darat di Kota Bima Tahun 2024	25
Tabel 4.1.7	Jumlah Uji KIR Kendaraan Angkutan Umum dan Barang di Kota Bima Tahun 2024.	26
Tabel 4.1.8	Panjang Jalan di Kota Bima, menurut Status Jalan di rinci per Kecamatan Tahun 2024	26
Tabel 4.2.1	Panjang Jalan di Kota Bima, menurut Status Jalan di rinci per Kecamatan Tahun 2024	27
Tabel 4.2.2	Panjang Jalan Kabupaten/Kota menurut Kondisi Jalan dirinci per Kecamatan di Kota Bima, Tahun 2024	27
Tabel 4.2.3	Panjang Jalan Menurut Kelas Jalan dirinci per Kecamatan, di Kota Bima, Tahun 2024	28
Tabel 4.2.4	Panjang Jalan Kabupaten/Kota Menurut Jenis Permukaan Jalan dirinci per Kecamatan di Kota Bima, Tahun 2024	28
Tabel 4.2.5	Jumlah Jembatan Kabupaten/Kota dan Jembatan Desa menurut Kondisi Jembatan dirinci per Kecamatan di Kota Bima, Tahun 2024	29
Tabel 4.3.1	Jumlah Hotel, Kamar dan Tempat Tidur Hotel di Kota Bima berdasarkan Jenis Hotel di rinci per Kecamatan Tahun 2024	30
Tabel 4.3.2	Jumlah Penginapan, Kamar dan Tempat Tidur Penginapan Lainnya di Kota Bima berdasarkan Jenis Penginapan di rinci per Kecamatan Tahun 2024	30
Tabel 4.4.1	Jumlah Provider, BTS dan Kelurahan yang terlayani Telepon Seluler di Kota Bima dirinci per Kecamatan, Tahun 2024	31
Tabel 4.4.2	Persentase Wilayah yang belum terlayani Layanan Internet di Kota Bima dirinci per Kecamatan, Tahun 2024	32
Tabel 4.4.3	Layanan POS dan GIRO di Kota Bima Tahun 2024, dirinci per Kecamatan	32

<b>Nomor Tabel</b>	<b>Judul Tabel</b>	<b>Hal</b>
Tabel 4.4.4	Layanan Media Elektroni dan Media Cetak di Kota Bima dirinci menurut Jenis Media dan Status Pengelolaan, Tahun 2024	33
Tabel 4.4.5	Jumlah Pengguna Radio Amatir di Kota Bima menurut Organisasi Radio di rinci per Kecamatan, Tahun 2024	33
Tabel 4.4.6	Rekapitulasi Registrasi Sistem Elektronik Instansi Penyelenggara Negara di Kota Bima Tahun 2024	34

**Sosial Lainnya/Social**

Tabel 5.1.1	Jumlah Tempat Peribadatan di Kota Bima Menurut Agama Pemeluknya dirinci per Kecamatan, Tahun 2024	41
Tabel 5.1.2	Jumlah Tempat Peribadatan di Kecamatan RasanaE Barat-Kota Bima Menurut Agama Pemeluknya dirinci per Kelurahan, Tahun 2024	41
Tabel 5.1.3	Jumlah Tempat Peribadatan di Kecamatan RasanaE Timur-Kota Bima Menurut Agama Pemeluknya dirinci per Kelurahan, Tahun 2024	42
Tabel 5.1.4	Jumlah Tempat Peribadatan di Kecamatan Asakota-Kota Bima Menurut Agama Pemeluknya dirinci per Kelurahan, Tahun 2024	42
Tabel 5.1.5	Jumlah Tempat Peribadatan di Kecamatan Raba-Kota Bima Menurut Agama Pemeluknya dirinci per Kelurahan, Tahun 2024	43
Tabel 5.1.6	Jumlah Tempat Peribadatan di Kecamatan Mpunda-Kota Bima Menurut Agama Pemeluknya dirinci per Kelurahan, Tahun 2024	43
Tabel 5.1.7	Jumlah Taman Pendidikan Qur'an (TPQ), Guru Ngaji dan Santri di Kota Bima di rinci per Wilayah Kecamatan, Tahun 2024	44
Tabel 5.2.1	Jumlah Fasilitas Perlindungan Sosial di Kota Bima Menurut Jenis Perlindungan di rinci per Kecamatan, Tahun 2024	44
Tabel 5.2.2	Jumlah Balai Latihan Kerja (BLK) di Kota Bima di rinci per Kecamatan, Tahun 2024	45
Tabel 5.2.3	Jumlah Lembaga Pelatihan Kerja (LPK) Swasta di Kota Bima di rinci per Kecamatan, Tahun 2024	45
Tabel 5.3.1	Jumlah Pegawai Negeri Sipil/ASN di Kota Bima Tahun 2024 dirinci berdasarkan Jenjang Pendidikan yang ditamatkan (Tidak termasuk Guru dan Nakes)	46
Tabel 5.3.2	Jumlah Tenaga Honorer/Non PNS di Kota Bima Tahun 2024 dirinci menurut Bidang Keahlian	46
Tabel 5.3.3	Jumlah Pegawai Negeri Sipil/ASN di Kota Bima Tahun 2024 berdasarkan Pangkat/Golongan Ruang (Tidak termasuk Guru dan Nakes)	47
Tabel 5.3.4	Jumlah Pegawai Negeri Sipil/ASN di Kota Bima Tahun 2024 dirinci menurut Jabatan Struktural/Eselonering (Tidak termasuk guru dan Nakes)	48
Tabel 5.3.5	Jumlah Pegawai/ASN Fungsional di Kota Bima Tahun 2024 dirinci berdasarkan Rumpun Jabatan Fungsional (Tidak Termasuk Fungsional Guru dan Tenaga Kesehatan)	49



Nomor Tabel	Judul Tabel	Hal
Tabel 5.3.6	Jumlah Tenaga Fungsional Guru Berstatus PNS di Kota Bima dirinci berdasarkan Jenjang Jabatan Fungsional Guru, Tahun 2024	50
Tabel 5.3.7	Jumlah Tenaga Fungsional Kesehatan Berstatus PNS di Kota Bima dirinci berdasarkan Jenjang Jabatan Fungsional Kesehatan, Tahun 2024	51

**Pariwisata/Tourism**

Tabel 6.01	Jumlah Obyek Wisata di Kota Bima berdasarkan Jenis Obyek Wisata di rinci per Kecamatan Tahun 2024	54
Tabel 6.02	Jumlah Biro Wisata dan Agen Perjalanan Wisata di Kota Bima di rinci per Kecamatan Tahun 2024	55
Tabel 6.03	Jumlah Hotel, Kamar dan Tempat Tidur Hotel di Kota Bima menurut Jenis Hotel di rinci per Kecamatan Tahun 2024	55
Tabel 6.04	Jumlah Penginapan, Kamar dan Tempat Tidur Penginapan Lainnya di Kota Bima berdasarkan Jenis Penginapan di rinci per Kecamatan Tahun 2024	56
Tabel 6.05	Jumlah Usaha Jasa Makanan dan Minuman bidang Pariwisata di Kota Bima menurut Jenis Usaha di rinci per Kecamatan Tahun 2024	57
Tabel 6.06	Jumlah Pusat Penjualan Cenderamata di Kota Bima di rinci per Kecamatan Tahun 2024	57
Tabel 6.07	Jumlah Usaha Pariwisata di Kota Bima berdasarkan Jenis Usaha di rinci per Kecamatan Tahun 2024	58

**Perumahan dan Permukiman / Housing and Settlements**

Tabel 7.1.1	Jumlah Rumah di Kota Bima menurut Jenis Bangunan di rinci per Kecamatan, Tahun 2024	61
Tabel 7.1.2	Jumlah Rumah di Kota Bima berdasarkan Kondisi/Kelayakan di rinci per Kecamatan, Tahun 2024	61
Tabel 7.1.3	Jumlah Rumah untuk Masyarakat Berpenghasilan Rendah (MBR) di Kota Bima di rinci per Kecamatan, Tahun 2024	62
Tabel 7.1.4	Capaian Program Bantuan Rehabilitasi/Pembanguna Rumah Layak Huni di Kota Bima di rinci per Kecamatan, Tahun 2024	62
Tabel 7.1.5	Capaian Penanganan Rumah Tidak Layak Huni di Kota Bima di rinci per Kecamatan, Tahun 2024	63
Tabel 7.1.6	Penanganan Unit Rumah Korban Bencana Alam di Kota Bima di rinci per Kecamatan, Tahun 2024	63
Tabel 7.2.1	Jumlah dan Luas Kawasan Permukiman Kumuh di Kota Bima di rinci per Kecamatan, Tahun 2024	64
Tabel 7.2.2	Tingkat Kepadatan Bangunan (Unit/Ha) di Kota Bima di rinci per Kecamatan, Tahun 2024	64
Tabel 7.2.3	Persentase Luas Permukiman yang Tertata di Kota Bima di rinci per Kecamatan, Tahun 2024	65
Tabel 7.3.1	Jumlah Bangunan di Kota Bima menurut Kepemilikan IMB dirinci per Kecamatan, Tahun 2024	65



<b>Nomor Tabel</b>	<b>Judul Tabel</b>	<b>Hal</b>
<b>Lingkungan Hidup dan Pekerjaan Umum / Environment and Public Works</b>		
Tabel 8.1.1	Volume Timbunan Sampah Rumah Tangga dan Volume Sampah yang Tertangani di Kota Bima di rinci per Kecamatan, Tahun 2024	68
Tabel 8.1.2	Penanganan Sampah dan Limbah yang Mengandung Bahan Berbahaya dan Beracun (B3) di Kota Bima, Tahun 2024	69
Tabel 8.1.3	Jumlah Tempat Penampungan Sementara dan Tempat Pengolahan Sampah di Kota Bima, Tahun 2024	69
Tabel 8.1.4	Jumlah Peralatan Pengangkut Sampah di Kota Bima Menurut Jenis Peralatan dan Kondisi Peralatan, Tahun 2024	70
Tabel 8.1.5	Jumlah Tenaga Operasional Sampah dan Petugas Kebersihan di Kota Bima di rinci per Wilayah Kerja Tahun 2024	70
Tabel 8.1.6	Jumlah TPS3R dan Bank Sampah di Kota Bima, di rinci per Kecamatan, Tahun 2024	71
Tabel 8.1.7	Jumlah Perusahaan Industri/Pabrik di Kota Bima berdasarkan Fasilitas Pengolahan Limbah, di rinci per Kecamatan, Tahun 2024	71
Tabel 8.2.1	Jumlah dan Luas DAM/Bendungan di Kota Bima di rinci per Kecamatan, Tahun 2024	72
Tabel 8.2.2	Luas Daerah Irigasi di Kota Bima di rinci per Kecamatan, Tahun 2024	72
Tabel 8.2.3	Panjang Jaringan Irigasi di Kota Bima dirinci menurut Jenis dan Kondisi Jaringan Irigasi per Kecamatan, Tahun 2024	73
Tabel 8.2.4	Pasokan Air Irigasi dan Kebutuhan Air Tanaman Daerah Irigasi di Kota Bima di rinci per Kecamatan, Tahun 2024	74
Tabel 8.2.5	Efisiensi dan Efektifitas Pengelolaan Jaringan Irigasi di Kota Bima dirinci per Kecamatan, Tahun 2024	74
Tabel 8.3.1	Panjang Drainase di Kota Bima menurut Jenis dan Kondisi Drainase di rinci per Kecamatan, Tahun 2024	75
Tabel 8.3.2	Jumlah Kepala Keluarga (KK) Dengan Akses Terhadap Fasilitas Sanitasi yang Layak (Jamban Sehat) di Kota Bima dirinci per Kecamatan, Tahun 2024	75
Tabel 8.3.3	Jumlah Sarana Air Minum di Kota Bima yang Diawasi/ Diperiksa Kualitas Air Minumnya Sesuai Standar di rinci menurut Kecamatan, Tahun 2024	76
Tabel 8.3.4	Pemenuhan Kebutuhan Air Baku Rumah Tangga di Kota Bima di rinci per Kecamatan, Tahun 2024	77
Tabel 8.4.1	Jumlah dan Luas Taman Kota/Ruang Terbuka Hijau di Kota Bima, di rinci per Kecamatan, Tahun 2024	78
Tabel 8.4.2	Jumlah, Luas dan Daya Tampung Tempat Pemakaman Umum (TPU) di Kota Bima dirinci per Kecamatan, Tahun 2024	78
Tabel 8.4.3	Luas dan Kondisi Kawasan Lindung di Kota Bima dirinci menurut Jenis Kawasan, Tahun 2024	79

Statistik  
Infrastruktur



[1]

# PENDIDIKAN

2025



## METADATA

1. **Bangunan Sekolah**, adalah gedung yang digunakan untuk menjalankan fungsi SD, SMP dan/atau SMA. Bangunan gedung sekolah mempunyai fungsi yang sangat penting dalam pengembangan dan pertumbuhan pendidikan suatu wilayah dan upaya mewujudkan pemerataan pembangunan pendidikan serta peningkatan kualitas dan pengembangan sumber daya manusia, dimana bangunan gedung sekolah digunakan sebagai prasarana pendidikan.
2. **Ruang Kelas** adalah suatu ruangan dalam bangunan sekolah untuk pembelajaran teori dan praktik yang tidak memerlukan peralatan khusus. Ruang Kelas berfungsi sebagai tempat untuk kegiatan tatap muka dalam proses kegiatan belajar mengajar (KBM). Mebeler dalam ruangan ini terdiri dari meja siswa, kursi siswa, meja guru, lemari kelas, papan tulis, serta aksesoris ruangan lainnya yang sesuai. Ukuran yang umum adalah 9m x 8m.
3. **Ruang perpustakaan** adalah ruang untuk menyimpan dan memperoleh informasi dari berbagai jenis bahan pustaka.  
**Gedung perpustakaan**, merupakan tempat khusus yang di desain sesuai fungsi dan kebutuhan perpustakaan. Dalam merencanakan dan mendesain suatu gedung perpustakaan perlu melibatkan pengelola atau pihak dari perpustakaan.
4. **Laboratorium Sekolah** adalah, unit penunjang akademik pada lembaga pendidikan, berupa ruangan tertutup atau terbuka, bersifat permanen atau bergerak, dikelola secara sistematis untuk kegiatan pengujian, kalibrasi, dan atau produksi dalam skala terbatas, dengan menggunakan peralatan dan bahan berdasarkan metode keilmuan tertentu.





## 1. PENDIDIKAN

## 1.1. Bangunan Sekolah dan Fasilitas/Sarana Pendukung Sekolah

Tabel 1.1.1 : Jumlah Bangunan Sekolah Jenjang KB/PAUD dan TK di Kota Bimadirinci per Kecamatan Tahun Pelajaran 2024/2025

Satuan : Unit

No	KECAMATAN	PENDIDIKAN PAUD						TOTAL		
		KB/PAUD/ TPA/SPS		JMLH	TAMAN KANAK-KANAK		JMLH	Negeri	Swasta	JUMLAH
		Negeri	Swasta		Negeri	Swasta				
1	RasanaE Barat	0	6	6	5	11	16	5	17	22
2	RasanaE Timur	0	10	10	10	2	12	10	12	22
3	Asakota	0	13	13	4	15	19	4	28	32
4	Raba	0	26	26	10	19	29	10	45	55
5	Mpunda	0	16	16	4	14	18	4	30	34
KOTA BIMA		0	71	71	33	61	94	33	132	165

Sumber : Dinas Pendidikan, Pemuda dan Olah Raga Kota Bima, Tahun 2025

Tabel 1.1.2 : Jumlah Bangunan Sekolah Jenjang Sekolah Dasar (SD) di Kota Bima dirinci per Kecamatan Tahun Pelajaran 2024/2025

N O	KECAMATAN	SD NEGERI	SD SWASTA	JUMLAH SD	SATUAN
1	RasanaE Barat	11	3	14	Unit
2	RasanaE Timur	15	0	15	Unit
3	Asakota	13	4	17	Unit
4	Raba	19	4	23	Unit
5	Mpunda	11	2	13	Unit
KOTA BIMA		69	13	81	Unit

Sumber : Dinas Pendidikan, Pemuda dan Olah Raga Kota Bima, Tahun 2025



**Tabel 1.1.3 : Jumlah Bangunan Sekolah Jenjang Pendidikan SMP di Kota Bima dirinci per Kecamatan Tahun Pelajaran 2024/2025**

N O	KECAMATAN	SMP NEGERI	SMP SWASTA	NEGERI + SWASTA	SATUAN
1	RasanaE Barat	2	2	4	Unit
2	RasanaE Timur	4	1	5	Unit
3	Asakota	3	3	6	Unit
4	Raba	3	2	5	Unit
5	Mpunda	3	1	4	Unit
<b>KOTA BIMA</b>		<b>15</b>	<b>9</b>	<b>24</b>	<b>Unit</b>

Sumber : Dinas Pendidikan, Pemuda dan Olah Raga Kota Bima, Tahun 2025

**Tabel 1.1.4 : Jumlah Fasilitas/Sarana Pendukung Jenjang Sekolah Dasar di Kota Bima dirinci menurut Kondisi, Tahun Ajaran 2024/2025**

Satuan : Unit

No	KECAMATAN	SD NEGERI						SD SWASTA					
		Laboratorium			Perpustakaan			Laboratorium			Perpustakaan		
		Baik	Rusak Ringan	Rusak Berat	Baik	Rusak Ringan	Rusak Berat	Baik	Rusak Ringan	Rusak Berat	Baik	Rusak Ringan	Rusak Berat
1	RasanaE Barat	11	0	0	12	0	0	0	0	0	2	0	0
2	RasanaE Timur	7	0	0	16	0	0	0	0	0	0	0	0
3	Asakota	7	0	0	13	0	0	1	0	0	2	0	0
4	Raba	9	0	0	18	0	0	0	0	0	2	0	0
5	Mpunda	4	0	0	11	0	0	11	0	0	3	0	0
<b>KOTA BIMA</b>		<b>38</b>	<b>0</b>	<b>0</b>	<b>70</b>	<b>0</b>	<b>2</b>	<b>12</b>	<b>0</b>	<b>0</b>	<b>9</b>	<b>0</b>	<b>0</b>

Sumber : Dinas Pendidikan, Pemuda dan Olah Raga Kota Bima, Tahun 2025

**Lanjutan Tabel 1.1.4 .....**

Satuan : Unit

No	KECAMATAN	SD NEGERI + SWASTA							
		Laboratorium				Perpustakaan			
		Baik	Rusak Ringan	Rusak Berat	TOTAL	Baik	Rusak Ringan	Rusak Berat	TOTAL
1	RasanaE Barat	11	0	0	11	14	0	0	14
2	RasanaE Timur	7	0	0	7	16	0	0	16
3	Asakota	8	0	0	8	15	0	0	15
4	Raba	9	0	0	9	20	0	0	20
5	Mpunda	15	0	0	15	14	0	0	14
<b>KOTA BIMA</b>		<b>50</b>	<b>0</b>	<b>0</b>	<b>50</b>	<b>79</b>	<b>0</b>	<b>0</b>	<b>79</b>

Sumber : Dinas Pendidikan, Pemuda dan Olah Raga Kota Bima, Tahun 2023



**Tabel 1.1.5 : Jumlah Fasilitas/Sarana Pendukung Jenjang Pendidikan SMP di Kota Bima dirinci menurut Kondisi, Tahun Ajaran 2024/2025**

Satuan : Unit

No	KECAMATAN	SMP NEGERI						SMP SWASTA					
		Laboratorium			Perpustakaan			Laboratorium			Perpustakaan		
		Baik	Rusak Ringan	Rusak Berat	Baik	Rusak Ringan	Rusak Berat	Baik	Rusak Ringan	Rusak Berat	Baik	Rusak Ringan	Rusak Berat
1	RasanaE Barat	6	0	0	2	0	0	1	0	0	1	0	0
2	RasanaE Timur	12	0	0	5	0	0	1	0	0	1	0	0
3	Asakota	4	0	0	3	0	0	2	0	0	1	0	0
4	Raba	8	0	0	3	0	0	1	0	0	1	0	0
5	Mpunda	11	0	0	3	0	0	0	0	0	0	0	0
<b>KOTA BIMA</b>		<b>41</b>	<b>0</b>	<b>0</b>	<b>16</b>	<b>0</b>	<b>0</b>	<b>5</b>	<b>0</b>	<b>0</b>	<b>4</b>	<b>0</b>	<b>0</b>

Sumber : Dinas Pendidikan dan Kebudayaan Kota Bima, Tahun 2025

**Lanjutan Tabel 1.1.5 .....**

Satuan : Unit

No	KECAMATAN	SMP NEGERI + SWASTA							
		Laboratorium				Perpustakaan			
		Baik	Rusak Ringan	Rusak Berat	TOTAL	Baik	Rusak Ringan	Rusak Berat	TOTAL
1	RasanaE Barat	7	0	0	7	3	0	0	3
2	RasanaE Timur	13	0	0	13	6	0	0	6
3	Asakota	6	0	0	6	4	0	0	4
4	Raba	9	0	0	9	4	0	0	4
5	Mpunda	11	0	0	11	3	0	0	3
<b>KOTA BIMA</b>		<b>46</b>	<b>0</b>	<b>0</b>	<b>46</b>	<b>20</b>	<b>0</b>	<b>0</b>	<b>20</b>

Sumber : Dinas Pendidikan dan Kebudayaan Kota Bima, Tahun 2025



## 1.2. Ruang Kelas Sekolah Berdasarkan Keadaan/Kondisi

**Tabel 1.2.1 : Jumlah Ruang Kelas Milik Jenjang TK di Kota Bima dirinci menurut Kondisi, Tahun Ajaran 2024/2025**

Satuan : Unit

No KECAMATAN		JUMLAH RUANG KELAS MILIK JENJANG TAMAN KANAK-KANAK (TK) MUNURUT KONDISI											
		TK NEGERI				TK SWASTA				TK NEGERI + SWASTA			
		Baik	Rusak Ringan	Rusak Berat	Jumlah	Baik	Rusak Ringan	Rusak Berat	Jumlah	Baik	Rusak Ringan	Rusak Berat	Jumlah
1	RasanaE Barat	9	3	0	12	9	15	2	26	18	18	2	38
2	RasanaE Timur	16	8	2	26	2	2	0	4	18	10	2	30
3	Asakota	8	2	0	10	13	16	0	29	21	18	0	39
4	Raba	16	7	0	23	35	17	0	52	51	24	0	75
5	Mpunda	8	1	1	10	29	16	0	45	37	17	1	55
KOTA BIMA		57	21	3	81	88	66	2	156	145	87	5	232

Sumber : Dinas Pendidikan, Pemuda dan Olah Raga Kota Bima, Tahun 2025

**Tabel 1.2.1 : Jumlah Ruang Kelas Milik Jenjang PAUD di Kota Bima dirinci menurut Kondisi, Tahun Ajaran 2024/2025**

Satuan : Unit

No KECAMATAN		JUMLAH RUANG KELAS MILIK JENJANG PAUD MUNURUT KONDISI											
		PAUD NEGERI				PAUD SWASTA				PAUD NEGERI + SWASTA			
		Baik	Rusak Ringan	Rusak Berat	Jumlah	Baik	Rusak Ringan	Rusak Berat	Jumlah	Baik	Rusak Ringan	Rusak Berat	Jumlah
1	RasanaE Barat	0	0	0	0	3	5	0	8	3	5	0	8
2	RasanaE Timur	0	0	0	0	17	3	1	21	17	3	1	21
3	Asakota	0	0	0	0	13	9	2	24	13	9	2	24
4	Raba	0	0	0	0	35	17	0	52	35	17	0	52
5	Mpunda	0	0	0	0	20	19	2	41	20	19	2	41
KOTA BIMA		0	0	0	0	88	53	5	146	88	53	5	146

Sumber : Dinas Pendidikan, Pemuda dan Olah Raga Kota Bima, Tahun 2025



**Tabel 1.2.2 : Jumlah Ruang Kelas Milik Jenjang Sekolah Dasar di Kota Bima dirinci menurut Kondisi, Tahun Pelajaran 2024/2025**

Satuan : Unit

KONDISI RUANG KELAS MILIK JENJANG SEKOLAH DASAR (SD)													
No	KECAMATAN	SD NEGERI				SD SWASTA				NEGERI + SWASTA			
		Baik	Rusak Ringan	Rusak Berat	Jumlah	Baik	Rusak Ringan	Rusak Berat	Jumlah	Baik	Rusak Ringan	Rusak Berat	Jumlah
1	RasanaE Barat	28	87	1	116	10	12	0	22	38	99	1	138
2	RasanaE Timur	52	64	2	118	0	0	0	0	52	64	2	118
3	Asakota	78	55	10	143	11	22	0	33	89	77	10	176
4	Raba	108	85	0	193	12	8	4	24	120	93	4	217
5	Mpunda	40	69	2	111	0	21	0	21	40	90	2	132
KOTA BIMA		306	360	25	681	33	63	4	100	339	423	19	781

Sumber : Dinas Pendidikan, Pemuda dan Olah Raga Kota Bima, Tahun 2025

**Tabel 1.2.3 : Jumlah Ruang Kelas Jenjang Pendidikan SMP di Kota Bima menurut Kondisi Ruang Kelas di rinci per Kecamatan Tahun Pelajaran 2024/2025**

Satuan : Unit

RUANG KELAS MILIK JENJANG PENDIDIKAN SMP MUNURUT KONDISI													
No	KECAMATAN	SMP NEGERI				SMP SWASTA				NEGERI + SWASTA			
		Baik	Rusak Ringan	Rusak Berat	Jumlah	Baik	Rusak Ringan	Rusak Berat	Jumlah	Baik	Rusak Ringan	Rusak Berat	Jumlah
1	RasanaE Barat	20	15	1	36	0	5	1	6	20	20	2	42
2	RasanaE Timur	16	20	0	36	2	3	0	5	18	23	0	41
3	Asakota	27	29	0	56	9	10	0	19	36	39	0	75
4	Raba	4	31	1	36	3	1	2	6	7	32	2	42
5	Mpunda	45	26	5	76	0	3	0	3	45	29	0	79
KOTA BIMA		112	121	7	240	14	22	3	39	126	143	10	279

Sumber : Dinas Pendidikan, Pemuda dan Olah Raga Kota Bima, Tahun 2025





### 1.3. Perpustakaan

**Tabel 1.3.1 : Jumlah Perpustakaan di Kota Bima dirinci menurut Jenis Perpustakaan per Kecamatan, Tahun 2024**

Satuan : Unit

KODE WILAYAH	KECAMATAN	JENIS PERPUSTAKAAN					JUMLAH
		Perpustakaan Umum	Perpustakaan Sekolah	Perpustakaan Perguruan Tinggi	Perpustakaan Khusus	Perpustakaan Online/Digital	
527201	RASANA BARAT	9	25	4	1	0	39
527202	RASANA TIMUR	3	20	0	0	0	23
527203	ASAKOTA	8	26	1	0	0	35
527204	RABA	7	36	0	0	0	43
527205	MPUNDA	12	29	5	2	1	49
<b>KOTA BIMA</b>		<b>39</b>	<b>136</b>	<b>10</b>	<b>3</b>	<b>1</b>	<b>189</b>
Tahun 2023		1	143	10	3	1	158
Tahun 2022		1	111	10	3	1	126
Tahun 2021		334	140	11	0	0	485
Tahun 2020		334	140	11	0	0	485

Sumber Data : Dinas Perpustakaan dan Arsip Daerah Kota Bima, Tahun 2025

**Tabel 1.3.2 : Jumlah Perpustakaan Yang Memenuhi Standar Nasional di Kota Bima Tahun 2024 dirinci Menurut Jenis Perpustakaan per Kecamatan**

Satuan : Unit

KODE WILAYAH	KECAMATAN	Perpustakaan Nasional	Perpustakaan Umum	Perpustakaan Sekolah	Perpustakaan Perguruan Tinggi	Perpustakaan Khusus	JUMLAH
527201	RasanaE Barat	-	-	1	2	-	3
527202	RasanaE Timur	-	-	3	-	-	3
527203	Asakota	-	-	7	-	-	7
527204	Raba	-	-	7	-	-	7
527205	Mpunda	-	-	6	3	-	10
<b>5272</b>	<b>KOTA BIMA</b>	<b>-</b>	<b>-</b>	<b>24</b>	<b>5</b>	<b>-</b>	<b>30</b>
<b>5272</b>	Tahun 2023	-	1	24	5	-	30
<b>5272</b>	Tahun 2022	-	1	24	5	-	30
<b>5272</b>	Tahun 2021	-	1	50	3	-	54
<b>5272</b>	Tahun 2020	-	1	50	3	-	54

Sumber Data : Dinas Perpustakaan dan Arsip Daerah Kota Bima, Tahun 2025





Statistik  
Infrastruktur



[2]

**KESEHATAN**

**2025**

## METADATA

1. Rumah Sakit adalah sarana kesehatan/bangunan tempat untuk melayani penderita yang sakit untuk berobat rawat jalan atau rawat inap yang pelayanannya disediakan oleh dokter, perawat dan tenaga ahli kesehatan lainnya.
2. Rumah Sakit Bersalin adalah rumah sakit khusus untuk persalinan, dilengkapi pelayanan spesialis pemeriksaan kehamilan, persalinan, rawat inap dan rawat jalan ibu dan anak yang berada di bawah pengawasan dokter spesialis kandungan.
3. Rumah Bersalin adalah sarana pelayanan kesehatan dengan izin sebagai rumah bersalin, dilengkapi pelayanan pemeriksaan kehamilan, persalinan serta pemeriksaan ibu dan anak yang berada di bawah pengawasan bidan senior.
4. Poliklinik adalah sarana kesehatan yang digunakan untuk pelayanan
5. Puskesmas adalah unit pelaksana teknis dinas kesehatan kabupaten/kota yang mempunyai fungsi utama sebagai penyelenggara pelayanan kesehatan tingkat pertama. Wilayah kerja Puskesmas adalah satu kecamatan dan untuk dapat menjangkau wilayah kerjanya, puskesmas mempunyai jaringan pelayanan yang meliputi unit puskesmas pembantu (pustu) unit puskesmas keliling (puskel), dan unit bidan desa/komunitas.
6. Tempat Praktek Dokter adalah sarana kesehatan yang digunakan untuk tempat praktek dokter yang biasanya memberikan pelayanan berobat jalan.

7. Tempat Praktek Bidan adalah sarana kesehatan yang digunakan untuk tempat praktek bidan yang biasanya memberikan pelayanan ibu hamil dan bayi.
8. Pos Kesehatan Desa (Poskesdes) adalah sarana kesehatan yang bersumber daya masyarakat yang dibentuk di desa dalam rangka upaya mendekatkan pelayanan kesehatan dasar bagi masyarakat desa. Poskesdes dikelola oleh satu bidan dan minimal dua orang kader serta merupakan koordinator UKBM yang ada.
9. Pondok Bersalin Desa (Polindes) adalah tempat pertolongan persalinan dan pemondokan ibu bersalin, sekaligus tempat tinggal bidan di desa, yang dibangun dengan dana pemerintah dan partisipasi masyarakat.
10. Posyandu adalah salah satu wadah peran serta masyarakat yang dikelola dan diselenggarakan dari, oleh, untuk, dan bersama masyarakat guna memperoleh pelayanan kesehatan dasar dan memantau pertumbuhan balita dalam rangka peningkatan kualitas sumber daya manusia secara dini. Kegiatan tersebut meliputi pelayanan imunisasi, pendidikan gizi masyarakat serta pelayanan kesehatan ibu dan anak.
11. Apotek adalah suatu tempat tertentu yang digunakan untuk melakukan pekerjaan kefarmasian, dan penyaluran/penjualan obat atau bahan farmasi dan perbekalan kesehatan lainnya kepada masyarakat yang dikelola oleh tenaga apoteker.



## 2. KESEHATAN

### 2.1 Sarana Kesehatan

**Tabel 2.1.1 : Jumlah Bangunan Rumah Sakit dan Klinik Kesehatan di Kota Bima Tahun 2024 dirinci Menurut Status Pengelolaan**

Satuan : Unit

No.	KECAMATAN LOKASI BANGUNAN	RUMAH SAKIT UMUM			KLINIK KESEHATAN		
		MILIK PEMERINTAH	MILIK SWASTA	JUMLAH	MILIK PEMERINTAH	MILIK SWASTA	JUMLAH
1	Rasana'E Barat	0	0	0	1	0	1
2	Rasana'E Timur	0	0	0	0	0	0
3	Asakota	1	0	0	0	1	1
4	Raba	2	1	3	2	0	2
5	Mpunda	0	1	1	1	1	2
<b>KOTA BIMA</b>		<b>3</b>	<b>2</b>	<b>5</b>	<b>4</b>	<b>2</b>	<b>6</b>
Tahun 2023		2	2	4	4	2	6
Tahun 2022		2	2	4	4	2	6
Tahun 2021		2	2	4	-	-	-
Tahun 2020		2	2	4	-	-	-

Sumber : Dinas Kesehatan Kota Bima, Tahun 2025

**Tabel 2.1.2 : Jumlah Bangunan Puskesmas dan Jaringanya di Kota Bima di rinci Menurut Jenis Puskesmas per Kecamatan Tahun 2024**

Satuan : Unit

No.	KECAMATAN LOKASI BANGUNAN	JENIS PUSKESMAS				JUMLAH
		RAWAT INAP	NON RAWAT INAP	PUSKESMAS PEMBANTU	PUSKESMAS KELILING	
1	Rasana'E Barat	1	0	2	1	4
2	Rasana'E Timur	0	1	2	1	4
3	Asakota	0	2	4	2	8
4	Raba	0	2	5	2	9
5	Mpunda	0	1	3	1	5
<b>KOTA BIMA</b>		<b>1</b>	<b>6</b>	<b>16</b>	<b>7</b>	<b>30</b>
Tahun 2023		1	6	16	7	30
Tahun 2022		1	6	16	7	30
Tahun 2021		1	6	16	7	30
Tahun 2020		1	6	16	6	29

Sumber : Dinas Kesehatan Kota Bima, Tahun 2025



**Tabel 2.1.3 : Rekapitulasi Fasilitas dan Sarana Pelayanan Kesehatan di Kota Bima dirinci menurut Status Pengelolaan, Tahun 2024**

Satuan : Unit

NO	FASILITAS/SARANA KESEHATAN	STATUS KEPEMILIKAN/PENGELOLAAN					JUMLAH
		PEM.PROV	KAB/KOTA	TNI/POLRI	BUMN	SWASTA/ PRIBADI	
<b>1</b>	<b>RUMAH SAKIT</b>						
	a. Rumah Sakit Umum	0	2	1	0	2	5
	b. Rumah Sakit Khusus	0	0	0	0	0	0
<b>2</b>	<b>PUSKESMAS DAN JARINGANNYA</b>						
	a. Puskesmas Rawat Inap	0	1	0	0	0	1
	- JUMLAH TEMPAT TIDUR	0	10	0	0	0	10
	b. Puskesmas Non Rawat Inap	0	6	0	0	0	6
	c. Puskesmas Keliling	0	8	0	0	0	8
	d. Puskesmas Pembantu	0	14	0	0	0	14
<b>3</b>	<b>SARANA PELAYANAN LAIN</b>						
	a. Klinik Pratama	0	1	2	1	5	9
	b. Klinik Utama	0	0	0	0	3	3
	c. Tempat Praktik Mandiri Dokter	0	0	0	0	13	13
	d. Tempat Praktik Mandiri Dokter Gigi	0	0	0	0	3	3
	e. Tempat Praktik Dokter Spesialis	0	0	0	0	3	3
	f. Tempat Praktik Mandiri Bidan	0	0	0	0	6	6
	g. Tempat Praktik Mandiri Perawat	0	0	0	0	0	0
	h. Griya Sehat	0	0	0	0	0	0
	i. Pantti Sehat	0	0	0	0	0	0
	j. Unit Transfusi Darah	0	0	0	0	0	0
	k. Laboratorium Kesehatan	0	1	0	0	1	2
<b>4</b>	<b>SARANA PRODUKSI DAN DISTRIBUSI KEFARMASIAN</b>						
	a. Industri Farmasi	0	0	0	0	0	0
	b. Industri Obat Tradisional	0	0	0	0	0	0
	c. Usaha Mikro Obat Tradisional	0	0	0	0	2	2
	d. Produksi Alat Kesehatan	0	0	0	0	0	0
	e. Produksi Perbekalan Kesehatan Rumah Tangga (PKRT)	0	0	0	0	1	1
	f. Industri Kosmetik	0	0	0	0	0	0
	g. Pedagang Besar Farmasi	0	0	0	0	1	1
	h. Penyalur Alat Kesehatan (PAK)	0	0	0	0	0	0
	i. Apotek	0	0	0	0	58	58
	j. Toko Obat	0	0	0	0	5	5
	k. Toko Alkes	0	0	0	0	2	2

Sumber: Bidang Yankes & SDM Dinas Kesehatan Kota Bima, Tahun 2025



**Tabel 2.1.4 : Jumlah Posyandu dan Posbindu PTM di Kota Bima di rinci berdasarkan Strata Posyandu per Kecamatan, Tahun 2024**

Satuan : Unit

NO	KECAMATAN	STRATA POSYANDU				JUMLAH POSYANDU	POSYANDU AKTIF*)	JUMLAH POSBINDU PTM**)
		Pratama	Madya	Purnama	Mandiri			
1	Rasanae Barat	0	0	26	6	32	32	32
2	Rasanae Timur	0	0	16	17	33	33	33
3	Asakota	0	0	24	11	35	35	35
4	Raba	0	0	34	6	40	40	40
5	Mpunda	0	0	28	6	34	34	34
<b>KOTA BIMA</b>		<b>0</b>	<b>0</b>	<b>128</b>	<b>46</b>	<b>174</b>	<b>174</b>	<b>174</b>
Tahun 2023		0	0	160	15	175	175	124
Tahun 2022		0	0	160	15	175	175	124
Tahun 2021		0	0	162	13	175	175	124
Tahun 2020		0	74	87	11	172	98	-

Sumber: Bidang Kesga Dinkes Kota Bima, Tahun 2025

Keterangan :

\*) Posyandu aktif : Posyandu Purnama + Mandiri

\*\*) PTM : Penyakit Tidak Menular

**Tabel 2.1.5 : Jumlah Sarana dan Prasarana Keluarga Berencana (KB) di Kota Bima di rinci per Kecamatan, Tahun 2024**

Satuan : Unit

N O	KECAMATAN	SARANA DAN PRASARANA KB					
		JUMLAH ALAT PERAGA KB ( Kit )	JUMLAH BALAI PENYULUH KB	UNIT PELAYANAN KB			
				PUSKESMAS	PUSKEMAS PEMBANTU	KLINIK KB	Pos Pelayanan KB Desa
1	RASANA E BARAT	1	1	1	6	10	0
2	RASANA E TIMUR	1	1	2	8	9	0
3	ASAKOTA	1	1	2	6	9	0
4	RABA	1	1	1	11	20	0
5	MPUNDA	1	1	1	10	13	0
<b>KOTA BIMA</b>		<b>5</b>	<b>5</b>	<b>7</b>	<b>41</b>	<b>61</b>	<b>0</b>
Tahun 2023		5	5	0	0	62	41
Tahun 2022		5	5	7	16	63	41
Tahun 2021		5	5	7	16	63	41
Tahun 2020		5	5	7	16	63	41

Sumber Data : Dinas Pengendalian Penduduk dan Keluarga Berencana Kota Bima, Tahun 2025



Statistik  
Infrastruktur



# PEREKONOMIAN

**2025**

## METADATA

1. **Pasar Tradisional**, adalah pasar yang dibangun dan dikelola oleh pemerintah, pemerintah daerah, swasta, Badan Usaha Milik Negara dan Badan Usaha Milik Daerah termasuk kerja sama dengan swasta dengan tempat usaha berupa toko, kios, los dan tenda yang dimiliki/dikelola oleh pedagang kecil, menengah, swadaya masyarakat atau koperasi dengan usaha skala kecil, modal kecil dan dengan proses jual beli barang dagangan melalui tawar menawar.
2. **Mini Market**, adalah tempat usaha yang menjual berbagai jenis barang secara eceran dengan sistem pelayanan mandiri dan semua barang memiliki label harga, dengan luas bangunan kurang dari 400 m<sup>2</sup>.
3. **Restoran**, adalah tempat usaha yang mempergunakan seluruh bangunan secara permanen untuk menyediakan jasa pangan yang pengolahannya dan penyajiannya secara langsung di tempat sesuai dengan keinginan para pengguna jasa. Restoran mempunyai ciri bahwa pembeli dikenakan pajak. Izin restoran dan kualifikasinya diberikan oleh Ditjen Pariwisata atau Kanwil Parpostel setempat.
4. **Rumah makan**, adalah tempat usaha yang menyediakan jasa pangan yang pengolahan makanannya bisa dilakukan di luar rumah makan. Rumah makan mempunyai ciri pembeli biasanya dikenakan pajak. Izin rumah makan diberikan oleh Dinas Pariwisata Daerah atau Direktorat Perekonomian/Bagian Perekonomian Pemerintah setempat.



5. **Warung/Kedai Makanan Minuman**, adalah tempat usaha yang menjual makanan dan minuman siap saji yang dijual di bangunan yang tetap dan tidak mempunyai surat izin usaha. Ciri utama dari warung/kedai makanan minuman adalah pembeli biasanya tidak dikenakan pajak.
6. **Toko/Warung Kelontong**, adalah tempat usaha di bangunan tetap yang menjual barang keperluan sehari-hari secara eceran, tidak mempunyai sistem pelayanan mandiri dikelola oleh satu penjual.
7. **Supermarket**, adalah tempat perdagangan dengan sistem pelayanan mandiri, semua barang memiliki label harga, dan luas minimal 400 m<sup>2</sup>.
8. Industri Kecil dan Mikro dikelompokkan menurut bahan baku utama dengan tenaga kerja kurang dari 20 pekerja.
9. **Koperasi**, adalah badan usaha yang beranggotakan orang-seorang atau badan hukum koperasi dengan melandaskan kegiatannya berdasarkan prinsip : a). Keanggotaannya sukarela dan terbuka; b). Pengelolaannya dilakukan secara demokratis; c). Pembagian sisa hasil usahanya dilakukan secara adil, sebanding dengan besarnya jasa usaha masing-masing anggota.
10. **Bank**, adalah badan usaha yang menghimpun dana dari masyarakat dalam bentuk simpanan, dan menyalurkannya kepada masyarakat dalam rangka meningkatkan taraf hidup rakyat banyak.
  - Bank Umum adalah bank yang dapat memberikan jasa dalam lalu lintas pembayaran.
  - Bank Perkreditan Rakyat adalah bank yang menerima simpanan hanya dalam bentuk deposito berjangka, tabungan, dan/atau bentuk lainnya yang dipersamakan dengan itu.



### 3. EKONOMI

#### 3.1 Sarana Perdagangan

**Tabel 3.1.1 : Jumlah Sarana Perdagangan di Kota Bima menurut Jenis Sarana dirinci per Kecamatan, Tahun 2024**

Satuan : Unit

KODE WILAYAH	KECAMATAN	SARANA PERDAGANGAN				JUMLAH SARANA PERDAGANGAN
		JUMLAH PASAR TRADISIONAL	JUMLAH PASAR MODERN	JUMLAH PERTOKOAN	RUMAH POTONG HEWAN	
527201	RasanaE Barat	3	17	63	0	83
527202	RasanaE Timur	1	0	3	0	4
527203	Asakota	1	3	10	0	14
527204	Raba	2	8	19	0	29
527205	Mpunda	0	11	24	0	35
<b>5272</b>	<b>KOTA BIMA</b>	<b>7</b>	<b>39</b>	<b>119</b>	<b>0</b>	<b>165</b>
5272	Tahun 2023	0	0	0	0	0
5272	Tahun 2022	6	38	947	4	995
5272	Tahun 2021	7	29	678	3	717
5272	Tahun 2020	5	30	545	3	583

Sumber Data : Dinas Koperindag Kota Bima, Tahun 2025

**Tabel 3.1.2 : Jumlah Pasar Tradisional di Kota Bima dirinci menurut Status Pengelolaan dan Jenis Bangunan Dalam Pasar per Kecamatan, Tahun 2024**

Satuan : Unit

KODE WILAYAH	KECAMATAN	Dikelola Pemerintah	Dikelola Swasta	Total Jumlah Pasar Tradisional	Jumlah Bangunan Permanen Dalam Pasar	Jumlah Bangunan Semi Permanen Dalam Pasar	Jumlah Tenda/Non Bangunan
527201	RasanaE Barat	3	0	<b>3</b>	386	0	0
527202	RasanaE Timur	1	0	<b>1</b>	24	0	0
527203	Asakota	1	0	<b>1</b>	4	0	0
527204	Raba	2	0	<b>2</b>	4	0	0
527205	Mpunda	0	0	<b>0</b>	0	0	0
<b>5272</b>	<b>KOTA BIMA</b>	<b>7</b>	<b>0</b>	<b>7</b>	<b>418</b>	<b>0</b>	<b>0</b>
5272	Tahun 2023	0	0	<b>0</b>	0	0	0
5272	Tahun 2022	6	0	<b>6</b>	437	13	67
5272	Tahun 2021	7	0	<b>7</b>	441	0	68
5272	Tahun 2020	5	0	<b>5</b>	-	-	-

Sumber Data : Dinas Koperindag Kota Bima, Tahun 2025



**Tabel 3.1.3 : Jumlah Pasar Modern di Kota Bima menurut Jenisnya Pengelolaan dirinci per Kecamatan, Tahun 2024**

KODE WILAYAH	KECAMATAN	JUMLAH PUSAT PERBELANJAAN	JUMLAH TOKO SWALAYAN	JUMLAH PASAR GROSIR / PERKULAKAN	JUMLAH TOTAL PASAR MODERN	SATUAN
527201	RASANA BARAT	0	17	0	17	Unit
527202	RASANA TIMUR	0	0	0	0	Unit
527203	ASAKOTA	0	3	0	3	Unit
527204	RABA	0	8	0	8	Unit
527205	MPUNDA	0	11	0	11	Unit
<b>5272</b>	<b>KOTA BIMA</b>	<b>0</b>	<b>39</b>	<b>0</b>	<b>39</b>	<b>Unit</b>
5272	Tahun 2023	0	0	0	0	Unit
5272	Tahun 2022	0	38	0	38	Unit
5272	Tahun 2021	0	25	4	29	Unit
5272	Tahun 2020	0	27	3	30	Unit

Sumber Data : Dinas Koperindag Kota Bima, Tahun 2025

Ket :

Pusat Perbelanjaan : Mall, Pasar Swalayan, Supermarket

Toko Swalayan : Toserba, Minimarket (termasuk Alfa Mart dan Indomart)

### 3.2 Industri Kecil dan Mikro

**Tabel 3.2.1 : Jumlah UMKM di Kota Bima Berdasarkan Bidang Usaha dirinci per Kecamatan, Tahun 2024**

Satuan : Usaha

KODE WILAYAH	KECAMATAN	UMKM PER BIDANG USAHA											
		Bidang Kuliner			Bidang Fashion			Bidang Pendidikan			Bidang Otomotif		
		Usaha Mikro	Usaha Kecil	Usaha Menengah	Usaha Mikro	Usaha Kecil	Usaha Menengah	Usaha Mikro	Usaha Kecil	Usaha Menengah	Usaha Mikro	Usaha Kecil	Usaha Menengah
527201	Rasana Barat	88	2	0	42	0	0	4	0	0	37	0	0
527202	Rasana Timur	14	0	0	5	0	0	0	0	0	10	0	0
527203	Asakota	36	2	0	53	0	0	1	0	0	18	0	0
527204	Raba	60	1	0	0	0	0	3	0	0	43	0	0
527205	Mpunda	334	0	0	24	0	0	1	0	0	17	0	0
<b>KOTA BIMA</b>		<b>532</b>	<b>5</b>	<b>0</b>	<b>124</b>	<b>0</b>	<b>0</b>	<b>9</b>	<b>0</b>	<b>0</b>	<b>125</b>	<b>0</b>	<b>0</b>
5272	Tahun 2023	0	0	0	0	0	0	0	0	0	0	0	0
5272	Tahun 2022	2,290	0	0	2,344	0	0	0	0	0	336	0	0
5272	Tahun 2021	1,907	3	0	463	2	0	0	0	0	65	6	1
5272	Tahun 2020	1,907	3	0	463	2	0	0	0	0	65	6	1

Sumber Data : Dinas Koperindag Kota Bima, Tahun 2025





Tabel 3.2.1 : Lanjutan .....

Satuan : Usaha

KODE WILAYAH	KECAMATAN	UMKM PER BIDANG USAHA									JUMLAH UMKM		
		Bidang Agrobisnis			Teknologi Internet			Bidang Lainnya					
		Usaha Mikro	Usaha Kecil	Usaha Meneng gah	Usaha Mikro	Usaha Kecil	Usaha Meneng ah	Usaha Mikro	Usaha Kecil	Usaha Meneng gah	Usaha Mikro	Usaha Kecil	Usaha Meneng gah
527201	RasanaE Barat	30	0	0	6	0	0	1,066	0	0	1,273	23	0
527202	RasanaE Timur	130	0	0	0	0	0	275	0	0	434	1	0
527203	Asakota	45	0	0	7	0	0	596	0	0	756	3	0
527204	Raba	46	0	0	3	0	0	1,183	0	0	1,338	5	0
527205	Mpunda	112	0	0	16	0	0	810	0	0	1,314	0	0
5272	KOTA BIMA	363	0	0	32	0	0	3,930	0	0	5,115	32	0
	Tahun 2023	205		-	14	-	-	3.105	67	17	5.759	78	18
	Tahun 2022	205		-	14	-	-	5.250	2.277	410	7.904	2.288	411
	Tahun 2021	272	200	9	42	20	1	2.648	1.461	170	3.945	2.007	203
	Tahun 2020	-	-	-	-	-	-	-	-	-	-	-	-

Sumber Data : Dinas Koperindag Kota Bima, Tahun 2025

**Keterangan**

UMKM merupakan kepanjangan dari Usaha Mikro, Kecil dan Menengah. Biasanya memiliki kekayaan bersih di bawah Rp300 juta per tahun. Usaha ini biasanya juga memiliki bangunan seperti warung kelontong, tidak memiliki sistem pembukuan, kesulitan untuk memperbesar skala usaha, dan masih memiliki modal terbatas.

Tabel 3.2.2 : Jumlah Sentra Industri Kecil Menengah (IKM) di Kota Bima menurut Jenis Usaha di rinci per Kecamatan Tahun 2024

Satuan : Unit

NO	KECAMATAN	JENIS USAHA					JUMLAH
		Pangan	Sandang	Bahan Bangunan dan Kimia	Logam dan Elektronik	Kerajinan	
1	RasanaE Barat	627	123	21	127	28	926
2	RasanaE Timur	125	371	49	97	5	647
3	Asakota	350	61	238	78	8	735
4	Raba	678	1,921	117	318	7	3041
5	Mpunda	379	186	98	178	14	855
	KOTA BIMA	2,159	2,662	523	798	62	6.204
	Tahun 2023	1,739	2,400	525	658	70	4.645
	Tahun 2022	1,517	2,346	479	612	68	4,004
	Tahun 2021	1,530	1,932	375	744	64	4.645
	Tahun 2020	1,258	1,479	326	645	56	4,004

Sumber Data : Dinas Koperindag Kota Bima, Tahun 2025



**Tabel 3.2.3 : Jumlah Industri Rumah Tangga di Kota Bima, menurut Jenis Industri di rinci per Kecamatan Tahun 2024**

Satuan : Unit

NO	KECAMATAN	JUMLAH INDUSTRI RUMAH TANGGA MENURUT JENIS INDUSTRI						
		Industri Pengolahan Pangan	Industri Tekstil	Industri Barang Kulit	Industri Pengolahan Kayu	Industri Pengolahan Kertas	Industri Kimia Farmasi	Industri Pengolahan Karet
1	RASANAE BARAT	620	123	1	20	0	0	0
2	RASANAE TIMUR	95	371	0	50	0	0	0
3	ASAKOTA	336	61	0	63	0	0	0
4	RABA	663	1,921	2	90	0	0	0
5	MPUNDA	354	186	0	51	0	0	0
<b>KOTA BIMA</b>		<b>2,068</b>	<b>2,662</b>	<b>3</b>	<b>274</b>	<b>0</b>	<b>0</b>	<b>0</b>
Tahun 2023		1,648	2,400	3	274	0	0	0
Tahun 2022		1,376	2,348	2	296	0	0	0
Tahun 2021		-	-	-	-	0	0	0
Tahun 2020		1,289	1,131	4	222	0	0	0

Sumber Data : Dinas Koperindag Kota Bima, Tahun 2025

**Tabel 3.2.3 : Lanjutan .....**

Satuan : Unit

NO	KECAMATAN	JUMLAH INDUSTRI RUMAH TANGGA MENURUT JENIS INDUSTRI					JUMLAH INDUSTRI RUMAH TANGGA
		Industri Galian Bukan Logam	Industri Baja/ Pengolahan Logam	Industri Peralatan	Industri Pertambangan	Industri Pariwisata	
1	RASANAE BARAT	2	27	25	0	0	818
2	RASANAE TIMUR	17	17	0	0	0	550
3	ASAKOTA	178	27	0	0	0	665
4	RABA	31	64	0	0	0	2,771
5	MPUNDA	28	29	0	0	0	648
<b>KOTA BIMA</b>		<b>256</b>	<b>164</b>	<b>25</b>	<b>0</b>	<b>0</b>	<b>5,452</b>
Tahun 2023		328	64	25	0	0	4,742
Tahun 2022		347	125	26	0	0	4,520
Tahun 2021		-	-	-	0	0	0
Tahun 2020		151	101	26	0	0	2,924

Sumber Data : Dinas Koperindag Kota Bima, Tahun 2025

Keterangan :

Industri Rumah Tangga adalah usaha kerajinan rumah tangga yang mempunyai pekerja antara 1-4 orang. Industri ini memiliki modal yang sangat terbatas. Oleh karena itu, umumnya industri rumah tangga (home industry) mengkaryakan anggota keluarga sebagai tenaga kerja.



### 3.3 Koperasi

**Tabel 3.3.1 : Jumlah Koperasi di Kota Bima Menurut Jenis Koperasi dan Status Keaktifan Koperasi dirinci per Kecamatan Tahun 2024**

Satuan : Unit											
NO	KECAMATAN	JENIS KOPERASI								JUMLAH KOPERASI	
		KOPERASI PRODUKSI		KOPERASI KONSUMSI		KOPERASI SIMPAN PINJAM		KOPERASI SERBA USAHA			
		AKTIF	TIDAK AKTIF	AKTIF	TIDAK AKTIF	AKTIF	TIDAK AKTIF	AKTIF	TIDAK AKTIF	AKTIF	TIDAK AKTIF
1	RasanaE Barat	1	4	11	14	5	3	5	15	22	36
2	RasanaE Timur	2	3	1	1	1	0	0	3	4	7
3	Asakota	5	2	1	4	4	2	2	5	12	13
4	Raba	7	3	15	6	11	3	2	11	35	23
5	Mpunda	4	3	15	6	10	5	3	18	32	32
KOTA BIMA		19	15	43	31	31	13	12	52	105	111
	Tahun 2023	21	18	60	75	31	12	0	0	94	103
	Tahun 2022	11	18	59	75	30	12	3	5	99	100
	Tahun 2021	14	8	59	68	33	12	23	47	94	103
	Tahun 2020	14	14	44	34	23	7	18	45	99	100

Sumber Data : Dinas Koperindag Kota Bima, Tahun 2025

Statistik  
Infrastruktur



4

**TRANSPORTASI,  
AKOMODASI  
DAN  
TELEKOMUNIKASI**

**2025**

## METADATA

1. Terminal Penumpang Kendaraan Bermotor Roda Empat atau Lebih adalah tempat perhentian (pemberangkatan dan kedatangan) bus atau mobil angkutan roda empat atau lebih yang masih beroperasi dan dikelola oleh pemerintah daerah. Tidak termasuk pangkalan taksi, terminal bayangan atau pangkalan kendaraan seperti bemo, bajaj, angkot, dan sejenisnya.
2. Lapangan Terbang Perintis adalah lapangan terbang khusus untuk angkutan perintis yang melayani rute penerbangan dari/ke: daerah terpencil, daerah tertinggal, daerah yang belum terlayani oleh moda transportasi lain, dan daerah dengan rute penerbangan yang secara komersial belum menguntungkan.
3. Angkutan Umum adalah kendaraan umum untuk mengangkut barang atau orang dari satu tempat ke tempat lain, yang disediakan oleh pribadi, swasta, atau pemerintah, yang dapat digunakan oleh siapa saja dengan cara membayar atau sewa.
4. Kendaraan pribadi adalah kendaraan bermotor seperti mobil, sepeda motor, sepeda, ataupun bus yang kepemilikannya bukan milik orang lain, kantor atau instansi, tetapi punya pribadi yang dapat digunakan untuk mengangkut barang atau orang dari satu tempat ke tempat lain yang biasanya digunakan untuk keperluan pribadi.
5. Stasiun Pengisian Bahan Bakar Umum (SPBU) adalah tempat menjual berbagai jenis bahan bakar (seperti premium, pertamax, atau solar) dengan menggunakan mesin pompa hisap yang bersistem digital.



6. Benhur adalah alat transportasi tradisional khas Bima yang melayani rute pengantaran untuk penumpang dengan jarak yang dekat, benhur ini di tarik oleh seekor kuda
7. Angkutan Kota Antar Provinsi (AKAP) adalah angkutan penumpang yang melayani perpindahan penumpang antar provinsi. Kendaraan yang sering digunakan adalah bis besar atau minibus untuk travel
8. Angkutan Kota Dalam Provinsi (AKDP) adalah angkutan yang melayani perpindahan penumpang antar kota dalam satu provinsi.
9. Jalan adalah prasarana transportasi darat yang meliputi segala bagian area darat, termasuk bangunan pelengkap dan perlengkapannya yang diperuntukkan bagi lalu lintas, yang berada pada permukaan tanah, di atas permukaan tanah, di bawah permukaan tanah dan/atau air, serta di atas permukaan air, kecuali jalan kereta api, jalan lori, dan jalan kabel.
10. Hotel adalah jenis akomodasi yang mempergunakan sebagian atau keseluruhan bangunan untuk jasa pelayanan penginapan, penyedia makanan dan minuman serta jasa lainnya (seperti restoran, binatu, dll) bagi masyarakat umum yang dikelola secara komersial dengan izin usaha sebagai hotel.

#### 4. TRANSPORTASI, AKOMODASI dan TELEKOMUNIKASI

##### 4.1. Sarana Transportasi

**Tabel 4.1.1 : Jumlah Terminal Angkutan Darat, Tempat Pengujian Kendaraan (KIR) dan SPBU di Kota Bima Tahun 2024**

Satuan : Unit

NO	KECAMATAN	JUMLAH TERMINAL ANGKUTAN DARAT				JUMLAH TEMPAT PENGUJIAN KENDARAAN (KIR)	JUMLAH SPBU
		TERMINAL TYPE A	TERMINAL TYPE B	TERMINAL TYPE C	JUMLAH		
1	RASANA E BARAT	1	0	0	1	0	1
2	RASANA E TIMUR	0	0	1	1	0	0
3	ASAKOTA	0	0	1	1	0	0
4	RABA	0	0	0	0	0	0
5	MPUNDA	0	0	0	0	1	2
<b>KOTA BIMA</b>		<b>1</b>	<b>0</b>	<b>2</b>	<b>3</b>	<b>1</b>	<b>3</b>
	Tahun 2023	1	0	2	3	1	3
	Tahun 2022	1	0	2	3	1	3
	Tahun 2021	1	0	2	3	1	3
	Tahun 2020	1	0	2	3	1	3

Sumber : Dinas Perhubungan Kota Bima, Tahun 2025

**Tabel 4.1.2 : Jumlah Moda Angkutan Umum di Kota Bima menurut Jenis Kendaraan dirinci per Kecamatan, Tahun 2024**

Satuan : Unit

NO	KECAMATAN	JUMLAH KENDARAAN ANGKUTAN UMUM							JUMLAH
		BUS	Angkutan Kota	TAXI	OJEK	Bajaj Tiga Roda	BEMO	DELMAN (Benhur)	
1	RASANA E BARAT	192	17	0	932	0	0	21	1.162
2	RASANA E TIMUR	2	6	0	348	0	0	15	371
3	ASAKOTA	1	3	0	390	0	0	10	404
4	RABA	0	1	0	1.316	0	0	15	1.332
5	MPUNDA	0	1	0	698	0	0	20	719
<b>KOTA BIMA</b>		<b>126</b>	<b>28</b>	<b>0</b>	<b>3.684</b>	<b>0</b>	<b>0</b>	<b>81</b>	<b>3.988</b>
	Tahun 2023	195	29	0	3.679	0	0	81	3.984
	Tahun 2022	126	29	0	3.679	0	0	81	3.915
	Tahun 2021	3	16	0	3.760	18	13	26	3.836
	Tahun 2020	126	24	5	3.669	0	0	400	4.224

Sumber : Dinas Perhubungan Kota Bima, Tahun 2025

**Tabel 4.1.3 : Jumlah Moda Angkutan Barang di Kota Bima menurut Jenis Kendaraan dirinci per Kecamatan, Tahun 2024**

Satuan : Unit

NO	KECAMATAN	KENDARAAN ANGKUTAN BARANG				JUMLAH
		Truk Barang Umum	Jumlah Mobil Box	Mobil Peti Kemas	Jumlah Mobil Tangki	
1	RASANAE BARAT	1.123	184	0	51	1.358
2	RASANAE TIMUR	1.004	93	0	8	1.105
3	ASAKOTA	918	99	0	12	1.029
4	RABA	996	93	0	8	1.097
5	MPUNDA	922	93	0	8	1.023
<b>KOTA BIMA</b>		<b>4.963</b>	<b>562</b>	<b>0</b>	<b>87</b>	<b>5.612</b>
Tahun 2023		4.285	562	0	76	4.923
Tahun 2022		2.778	93	2	46	2.919
Tahun 2021		2.327	183	1	64	2.575
Tahun 2020		2.309	173	0	68	2.550

Sumber : Dinas Perhubungan Kota Bima, Tahun 2025

**Tabel 4.1.4 : Jumlah Kendaraan Pribadi di Kota Bima menurut Jenis Kendaraan dirinci per Kecamatan Tahun 2024**

Satuan : Unit

NO	KECAMATAN	JENIS KENDARAAN PRIBADI		JUMLAH
		KENDARAAN RODA 2	KENDARAAN RODA 4	
1	RASANAE BARAT	12.873	900	13.773
2	RASANAE TIMUR	10.575	664	11.239
3	ASAKOTA	10.617	656	11.273
4	RABA	14.045	1.040	15.085
5	MPUNDA	10.926	871	11.797
<b>KOTA BIMA</b>		<b>59.036</b>	<b>4.131</b>	<b>63.167</b>
Tahun 2023		58.824	4.113	61.937
Tahun 2022		58.391	3.853	62.244
Tahun 2021		55.989	3.805	59.794
Tahun 2020		53.226	3.555	56.781

Sumber : Dinas Perhubungan Kota Bima, Tahun 2025

**Tabel 4.1.5 : Jumlah Perusahaan Angkutan Umum di Kota Bima di rinci per Kecamatan, Tahun 2024**

Satuan : Perusahaan

NO	KECAMATAN	PERUSAHAAN ANGKUTAN UMUM (Angkutan Orang/Barang)		JUMLAH
		MILIK PEMERINTAH	MILIK SWASTA	
1	RASANA E BARAT	0	17	17
2	RASANA E TIMUR	0	3	3
3	ASAKOTA	0	2	2
4	RABA	0	2	2
5	MPUNDA	0	3	3
<b>KOTA BIMA</b>		<b>0</b>	<b>27</b>	<b>27</b>
	Tahun 2023	0	22	22
	Tahun 2022	0	22	22
	Tahun 2021	0	22	22
	Tahun 2020	1	16	17

Sumber : Dinas Perhubungan Kota Bima Tahun 2025

**Tabel 4.1.6 : Jumlah Arus Penumpang yang melalui Terminal Angkutan Darat di Kota Bima Tahun 2024**

Satuan : Orang

NO	TYPE TERMINAL	ARUS PENUMPANG		JUMLAH
		PENUMPANG MASUK	PENUMPANG KELUAR	
1	TERMINAL TYPE A	170.824	150.982	321.806
2	TERMINAL TYPE B	0	0	0
3	TERMINAL TYPE C	31.516	30.312	61.828
<b>KOTA BIMA</b>		<b>202.334</b>	<b>181.306</b>	<b>383.640</b>
	Tahun 2023	201.803	179.197	381.000
	Tahun 2022	212.652	186.994	399.646
	Tahun 2021	212.258	167.976	380.234
	Tahun 2020	212.159	166.971	379.130

Sumber : Dinas Perhubungan Kota Bima Tahun 2025

**Tabel 4.1.7 : Jumlah Uji KIR Kendaraan Angkutan Umum dan Barang di Kota Bima Tahun 2024**

Satuan : Unit

NO	JENIS KENDARAAN	JUMLAH KENDARAAN UJI KIR		JUMLAH
		ANGKUTAN ORANG	ANGKUTAN BARANG	
1	BUS	260	0	260
2	Angkutan Kota	0	0	0
3	TAKSI	26	0	26
4	Bajaj Tiga Roda	0	0	0
5	DELMAN/ BENHUR	0	0	0
6	Truk Barang Umum	0	4.963	4.963
7	Mobil Box	0	262	262
8	Mobil Peti Kemas	0	0	0
9	Mobil Tangki	0	87	87
<b>KOTA BIMA</b>		<b>286</b>	<b>5.312</b>	<b>5.598</b>
Tahun 2023		-	-	5.174
Tahun 2022		-	-	3.070
Tahun 2021		-	-	2.596
Tahun 2020		-	-	1.383

Sumber : Dinas Perhubungan Kota Bima Tahun 2025

**Tabel 4.1.8 : Jumlah Ijin Trayek Angkutan Umum di Kota Bima dirinci per Kecamatan, Tahun 2024**

Satuan : Unit

NO	KECAMATAN	JUMLAH IJIN TRAYEK ANGKUTAN UMUM		JUMLAH
		IJIN TRAYEK PERKOTAAN	IJIN TRAYEK PEDESAAN	
1	RASANA E BARAT	5	11	16
2	RASANA E TIMUR	3	3	6
3	ASAKOTA	2	3	5
4	RABA	1	0	1
5	MPUNDA	1	1	2
<b>KOTA BIMA</b>		<b>12</b>	<b>18</b>	<b>30</b>
Tahun 2023		14	19	33
Tahun 2022		14	19	33
Tahun 2021		9	23	32
Tahun 2020		21	10	31

Sumber : Dinas Perhubungan Kota Bima Tahun 2025



## 4.2. Jalan dan Jembatan

**Tabel 4.2.1 : Panjang Jalan di Kota Bima, menurut Status Jalan di rinci per Kecamatan Tahun 2024**

Satuan : Kilometer (Km)

No	KECAMATAN	STATUS JALAN				Total
		Jalan Negara/ Nasional	Jalan Provinsi	Jalan Kab/Kota	Jalan Desa/ Lingkungan	
1	RASANA E BARAT	-	-	14,73	-	<b>14,73</b>
2	RASANA E TIMUR	-	-	68,05	-	<b>68,05</b>
3	ASAKOTA	-	-	77,44	-	<b>77,44</b>
4	RABA	-	-	96,16	-	<b>96,16</b>
5	MPUNDA	-	-	40,74	-	<b>40,74</b>
<b>KOTA BIMA</b>		-	-	<b>297,10</b>	-	<b>297,10</b>
Tahun 2023		-	-	258,11	-	258,11
Tahun 2022		33,13	20,19	258,11	-	258,11
Tahun 2021		33,13	20,19	258,11	-	311,43
Tahun 2020		33,13	20,19	258,11	-	311,43

Sumber : Dinas Pekerjaan Umum dan Penataan Ruang Kota Bima, Tahun 2025

**Tabel 4.2.2 : Panjang Jalan Kabupaten/Kota menurut Kondisi Jalan dirinci per Kecamatan di Kota Bima, Tahun 2024**

Satuan : Km

No	KECAMATAN	JALAN KABUPATEN/KOTA				JALAN DESA/LINGKUNGAN			
		Baik	Rusak Ringan	Rusak Berat	JUMLAH	Baik	Rusak Ringan	Rusak Berat	JUMLAH
1	RASANA E BARAT	11,17	1,17	2,39	<b>14,73</b>	-	-	-	-
2	RASANA E TIMUR	41,42	6,20	20,43	<b>68,05</b>	-	-	-	-
3	ASAKOTA	52,17	2,08	23,18	<b>77,44</b>	-	-	-	-
4	RABA	46,93	5,83	43,40	<b>96,16</b>	-	-	-	-
5	MPUNDA	32,06	2,01	6,67	<b>40,74</b>	-	-	-	-
<b>KOTA BIMA</b>		<b>183,75</b>	<b>17,28</b>	<b>96,07</b>	<b>297,10</b>	-	-	-	-
Tahun 2023		197,54	8,26	52,31	<b>258,11</b>	-	-	-	-
Tahun 2022		193,00	11,36	53,75	<b>258,11</b>	-	-	-	-
Tahun 2021		192,00	18,75	47,35	<b>258,11</b>	-	-	-	-
Tahun 2020		179,66	8,72	69,74	<b>258,11</b>	-	-	-	-

Sumber : Dinas Pekerjaan Umum dan Penataan Ruang Kota Bima, Tahun 2025

**Tabel 4.2.3 : Panjang Jalan Menurut Kelas Jalan dirinci per Kecamatan, di Kota Bima, Tahun 2024**

No	KECAMATAN	KELAS JALAN				Total	SATUAN
		Jalan Kelas I	Jalan Kelas II	Jalan Kelas III	Kelas Khusus		
1	RASANA E BARAT	15,39	5,79	16,54	0	<b>37,72</b>	Km
2	RASANA E TIMUR	16,01	0,00	72,47	0	<b>88,48</b>	Km
3	ASAKOTA	0,00	11,90	55,23	0	<b>67,13</b>	Km
4	RABA	1,73	0,00	76,39	0	<b>78,12</b>	Km
5	MPUNDA	0,00	2,50	37,49	0	<b>39,99</b>	Km
<b>KOTA BIMA</b>		<b>33,13</b>	<b>20,19</b>	<b>258,11</b>	<b>0</b>	<b>311,43</b>	<b>Km</b>
Tahun 2023		33,13	20,19	258,11	0	<b>311,43</b>	Km
Tahun 2022		33,13	20,19	258,11	0	<b>311,43</b>	Km
Tahun 2021		33,13	20,19	258,11	0	<b>311,43</b>	Km
Tahun 2020		33,13	20,19	258,11	0	<b>311,43</b>	Km

Sumber : Dinas Pekerjaan Umum dan Penataan Ruang Kota Bima, Tahun 2025

**Tabel 4.2.4 : Panjang Jalan Kabupaten/Kota Menurut Jenis Permukaan Jalan dirinci per Kecamatan di Kota Bima, Tahun 2024**

							Satuan : Km
No	KECAMATAN	JENIS PERMUKAAN JALAN JALAN KABUPATEN/KOTA					JUMLAH
		Aspal	Beton	Kerikil	Tanah	Tdk Terinci	
1	RASANA E BARAT	12,75	0,00	1,27	0,71	0,00	<b>14,73</b>
2	RASANA E TIMUR	49,24	0,00	6,87	11,94	0,00	<b>68,05</b>
3	ASAKOTA	55,16	0,00	7,19	15,09	0,00	<b>77,44</b>
4	RABA	51,21	0,00	7,00	37,95	0,00	<b>96,16</b>
5	MPUNDA	34,56	0,00	0,48	5,70	0,00	<b>40,74</b>
<b>KOTA BIMA</b>		<b>202,92</b>	<b>0,00</b>	<b>22,79</b>	<b>71,39</b>	<b>0,00</b>	<b>297,10</b>
Tahun 2023		202,28	0,00	29,87	25,96	0,00	<b>258,11</b>
Tahun 2022		196,77	0,00	32,17	29,17	0,00	258,11
Tahun 2021		189,74	0,00	37,10	31,27	0,00	<b>258,11</b>
Tahun 2020		172,55	0,00	38,30	47,26	0,00	<b>258,11</b>

Sumber : Dinas Pekerjaan Umum dan Penataan Ruang Kota Bima, Tahun 2025

**Tabel 4.2.5 : Jumlah Jembatan Kabupaten/Kota dan Jembatan Desa menurut Kondisi Jembatan dirinci per Kecamatan di Kota Bima, Tahun 2024**

Satuan : Unit										
No	KECAMATAN	KONDISI JEMBATAN KABUPATEN/KOTA				KONDISI JEMBATAN DESA/KELURAHAN				Total Jumlah Jembatan
		Baik	Rusak Ringan	Rusak Berat	Jmlh	Baik	Rusak Ringan	Rusak Berat	Jmlh	
1	RASANA E BARAT	7	1	0	8	-	-	-	-	8
2	RASANA E TIMUR	7	2	1	10	-	-	-	-	10
3	ASAKOTA	11	6	1	18	-	-	-	-	18
4	RABA	11	0	1	12	-	-	-	-	12
5	MPUNDA	11	1	0	12	-	-	-	-	12
KOTA BIMA		47	10	3	60	-	-	-	-	60
Tahun 2023		46	10	4	60	-	-	-	-	60
Tahun 2022		47	10	3	60	-	-	-	-	60
Tahun 2021		46	10	4	60	-	-	-	-	60
Tahun 2020		48	5	3	56	-	-	-	-	56

Sumber : Dinas Pekerjaan Umum dan Penataan Ruang Kota Bima, Tahun 2025

### 4.3 Akomodasi/Penginapan

**Tabel 4.3.1 : Jumlah Hotel, Kamar dan Tempat Tidur Hotel di Kota Bima berdasarkan Jenis Hotel di rinci per Kecamatan Tahun 2024**

Satuan : Unit

NO	KECAMATAN	Hotel Berbintang <sup>*)</sup>			Hotel Melati			TOTAL JUMLAH		
		Jmlh Hotel	Jmlh Kamar	Tempat Tidur	Jmlh Hotel	Jmlh Kamar	Tempat Tidur	Jmlh Hotel	Jmlh Kamar	Tempat Tidur
1	RasanaE Barat	1	115	-	14	341	-	15	456	-
2	RasanaE Timur	0	0	0	0	0	0	0	0	0
3	Asakota	0	0	0	4	47	-	4	47	-
4	Raba	0	0	0	3	61	-	3	61	-
5	Mpunda	0	0	0	3	120	-	3	120	-
<b>KOTA BIMA</b>		<b>1</b>	<b>115</b>	<b>-</b>	<b>24</b>	<b>569</b>	<b>-</b>	<b>25</b>	<b>684</b>	<b>-</b>
Tahun 2023		1	115	-	24	569	-	25	684	-
Tahun 2022		1	115	-	22	548	-	23	663	-
Tahun 2021		1	115	-	21	545	-	22	660	-
Tahun 2020		12	530	1.100	6	104	208	18	634	1.308

Sumber : Dinas Pariwisata Kota Bima, Tahun 2025

\*) : Hotel Bintang 1, Bintang 2, Bintang 3, dst...

**Tabel 4.3.2 : Jumlah Penginapan, Kamar dan Tempat Tidur Penginapan Lainnya di Kota Bima berdasarkan Jenis Penginapan di rinci per Kecamatan Tahun 2024**

Satuan : Unit													
NO	KECAMATAN	MOTEL			WISMA TAMU			BUNGALOW			MESS		
		Jmlh	Jmlh Kamar	Tempat Tidur	Jmlh	Jmlh Kamar	Tempat Tidur	Jmlh	Jmlh Kamar	Tempat Tidur	Jmlh	Jmlh Kamar	Tempat Tidur
1	RasanaE Barat	1	42	42	0	0	0	0	0	0	0	0	0
2	RasanaE Timur	0	0	0	0	0	0	0	0	0	0	0	0
3	Asakota	0	0	0	0	0	0	0	0	0	0	0	0
4	Raba	0	0	0	0	0	0	0	0	0	0	0	0
5	Mpunda	0	0	0	0	0	0	0	0	0	0	0	0
KOTA BIMA		1	42	42	0	0	0	0	0	0	0	0	0
Tahun 2023		1	42	42	0	0	0	0	0	0	0	0	0
Tahun 2022		1	24	24	0	0	0	0	0	0	0	0	0
Tahun 2021		1	24	24	0	0	0	0	0	0	0	0	0
Tahun 2020		6	146	592	0	0	0	0	0	0	0	0	0

Sumber : Dinas Pariwisata Kota Bima Tahun 2025

**Lanjutan Tabel 4.3.2 .....**

Satuan : Unit

NO	KECAMATAN	HOMESTAY			ASRAMA			GUEST HOUSE			TOTAL		
		Jmlh	Jmlh Kamar	Tempat Tidur	Jmlh	Jmlh Kamar	Tempat Tidur	Jmlh	Jmlh Kamar	Tempat Tidur	Jmlh	Jmlh Kamar	Tempat Tidur
1	RasanaE Barat	4	28	28	0	0	0	1	2	2	6	72	72
2	RasanaE Timur	0	0	0	0	0	0	0	0	0	0	0	0
3	Asakota	5	39	39	0	0	0	0	0	0	5	39	39
4	Raba	1	16	16	0	0	0	0	0	0	1	16	16
5	Mpunda	1	30	30	0	0	0	0	0	0	1	30	30
<b>KOTA BIMA</b>		<b>11</b>	<b>113</b>	<b>113</b>	<b>0</b>	<b>0</b>	<b>0</b>	<b>1</b>	<b>2</b>	<b>2</b>	<b>13</b>	<b>157</b>	<b>157</b>
	Tahun 2023	9	103	94	0	0	0	1	2	2	11	147	138
	Tahun 2022	7	91	91	0	0	0	0	0	0	8	115	115
	Tahun 2021	6	88	88	0	0	0	0	0	0	7	112	112
	Tahun 2020	5	100	279	0	0	0	0	0	0	11	246	871

Sumber : Dinas Pariwisata Kota Bima Tahun 2025

**4.4. Telekomunikasi**

**Tabel 4.4.1 : Jumlah Provider, BTS dan Kelurahan yang terlayani Telepon Seluler di Kota Bima dirinci per Kecamatan, Tahun 2024**

N O	KECAMATAN	LAYANAN TELEPON SELULER			
		JUMLAH PROVIDER (Provider)	JUMLAH BTS (Unit)	Kelurahan Terlayani (Kelurahan)	Kelurahan Tdk Terlayani (Kelurahan)
1	RASANA E BARAT	15	9	6	0
2	RASANA E TIMUR	6	5	4	4
3	ASAKOTA	10	6	5	1
4	RABA	12	7	11	0
5	MPUNDA	15	7	10	0
<b>KOTA BIMA</b>		<b>58</b>	<b>34</b>	<b>36</b>	<b>5</b>
	Tahun 2023	58	34	36	5
	Tahun 2022	58	34	36	5
	Tahun 2021	58	34	36	5
	Tahun 2020	58	34	35	6

Sumber : Dinas Komunikasi, Informatika dan Statistik Kota Bima, Tahun 2025



**Tabel 4.4.2 : Persentase Wilayah yang belum terlayani Layanan Internet di Kota Bima dirinci per Kecamatan, Tahun 2024**

Satuan : Persen

N O	KECAMATAN	JUMLAH KELURAHAN	LAYANAN INTERNET		% Kelurahan Tidak Terlayani Internet
			Kelurahan Terlayani	Kelurahan Tidak Terlayani	
1	RASANAE BARAT	6	6	0	0,00%
2	RASANAE TIMUR	8	4	4	50,00%
3	ASAKOTA	6	5	1	16,67%
4	RABA	11	11	0	0,00%
5	MPUNDA	10	10	0	0,00%
<b>KOTA BIMA</b>		<b>41</b>	<b>36</b>	<b>5</b>	<b>12,20%</b>
Tahun 2023		41	36	5	12,20%
Tahun 2022		41	36	5	12,20%
Tahun 2021		41	36	5	12,20%
Tahun 2020		41	35	36	14,63%

Sumber : Dinas Komunikasi, Informatika dan Statistik Kota Bima, Tahun 2025

**Tabel 4.4.3 : Layanan POS dan GIRO di Kota Bima Tahun 2024, dirinci per Kecamatan**

Satuan : Unit

NO	KECAMATAN	LAYANAN POS dan GIRO		
		JUMLAH KANTOR POS	JMLH KANTOR POS PEMBANTU	Jmlh Kelurahan Terlayani POS Keliling
1	RASANAE BARAT	1	0	6
2	RASANAE TIMUR	0	0	8
3	ASAKOTA	0	0	6
4	RABA	1	0	11
5	MPUNDA	1	0	10
<b>KOTA BIMA</b>		<b>3</b>	<b>0</b>	<b>41</b>
Tahun 2023		3	0	41
Tahun 2022		3	0	41
Tahun 2021		3	0	41
Tahun 2020		3	0	41

Sumber : Dinas Komunikasi, Informatika dan Statistik Kota Bima, Tahun 2025

**Tabel 4.4.4 : Layanan Media Elektroni dan Media Cetak di Kota Bima dirinci menurut Jenis Media dan Status Pengelolaan, Tahun 2024**

Satuan : Unit

N O	KECAMATAN	LAYANAN MEDIA ELEKTRONIK dan MEDIA CETAK			JUMLAH KECAMATAN TERLAYANI	JUMLAH KECAMATAN TDK TERLAYANI
		MILIK PEMERINTAH	MILIK SWASTA	JUMLAH		
1	Stasiun RADIO					
2	Stasiun TELEVISI					
3	Surat Kabar Nasional					
4	Surat Kabar Lokal					
	<b>KOTA BIMA</b>	<b>1</b>	<b>38</b>	<b>39</b>	<b>0</b>	<b>0</b>
	Tahun 2023	1	38	39		
	Tahun 2022	1	38	39		
	Tahun 2021	1	38	39		
	Tahun 2020	1	38	39		

Sumber : Dinas Komunikasi, Informatika dan Statistik Kota Bima, Tahun 2025

**Tabel 4.4.5 : Jumlah Pengguna Radio Amatir di Kota Bima menurut Organisasi Radio di rinci per Kecamatan, Tahun 2024**

Satuan : Orang

N O	KECAMATAN	ORGANISASI RADIO AMATIR					TOTAL PENGGUNA RADIO AMATIR
		JUMLAH ANGGOTA RAPI	JUMLAH ANGGOTA ORARI			JUMLAH	
			SIAGA (YD)	PENGGALANG (YC)	PENEGAK (YB)		
1	RASANA E BARAT						
2	RASANA E TIMUR						
3	ASAKOTA						
4	RABA						
5	MPUNDA						
	KOTA BIMA	0	0	0	0	0	0
	Tahun 2023						
	Tahun 2022						
	Tahun 2021						
	Tahun 2020						

Sumber : Dinas Komunikasi, Informatika dan Statistik Kota Bima, Tahun 2025

**Tabel 4.4.6 : Rekapitulasi Registrasi Sistem Elektronik Instansi Penyelenggara Negara di Kota Bima Tahun 2024**

Satuan : Organisasi

NO	NAMA PERANGKAT DAERAH PENGELOLA SISTEM	NAMA APLIKASI/WEBSITE	URL	Status Pendaftaran (Baru/Lama)	Status Operasi (Aktif/Nonaktif)
1	Dinas KOMINFOTIK Kota Bima	Portal Resmi Kota Bima	<a href="https://bimakota.go.id/">https://bimakota.go.id/</a>	Lama	Aktif
2	Dinas KOMINFOTIK Kota Bima	Website Kota Bima	<a href="https://portal.bimakota.go.id/">https://portal.bimakota.go.id/</a>	Lama	Aktif
3	Bag.Administrasi Pemerintahan Setda Kota Bima	Bagian Administrasi Pemerintahan	<a href="https://bagpem.bimakota.go.id/">https://bagpem.bimakota.go.id/</a>	Lama	Aktif
4	Bag.Perekonomian dan Usaha Daerah Setda Bima	Bagian Perekonomian dan Usaha Daerah	<a href="https://bageko.bimakota.go.id/">https://bageko.bimakota.go.id/</a>	Lama	Aktif
5	Bag.Administrasi Pengendalian Pembangunan dan Layanan Pengadaan Barang/Jasa Setda Kota Bima	Bagian Administrasi Pengendalian Pembangunan dan Layanan Pengadaan Barang/Jasa	<a href="https://bagapp.bimakota.go.id/">https://bagapp.bimakota.go.id/</a>	Lama	Aktif
6	Bag.Kesejahteraan Rakyat Setda Kota Bima	Bagian Kesejahteraan Rakyat	<a href="https://bagkesra.bimakota.go.id/">https://bagkesra.bimakota.go.id/</a>	Lama	Aktif
7	Bag. Pengadaan Barang dan Jasa Setda Kota Bima	Bagian Pengadaan Barang dan Jasa	<a href="http://lpse.bimakota.go.id/eproc4">http://lpse.bimakota.go.id/eproc4</a>	Lama	Aktif
8	Bag. Organisasi Setda Kota Bima	Bagian Organisasi	<a href="https://bagorg.bimakota.go.id/">https://bagorg.bimakota.go.id/</a>	Lama	Aktif
9	Bag. Hukum Setda Kota Bima	Bagian Hukum	<a href="https://baghukum.bimakota.go.id/">https://baghukum.bimakota.go.id/</a>	Lama	Aktif
10	Bag. Umum Setda	Bagian Umum	<a href="https://bagumum.bimakota.go.id/">https://bagumum.bimakota.go.id/</a>	Lama	Aktif
11	Bag. Prokopim Setda Kota Bima	Bagian Protokol dan Komunikasi Pimpinan Inspektorat	<a href="https://baghumas.bimakota.go.id/">https://baghumas.bimakota.go.id/</a>	Lama	Aktif
12	Inspektorat Kota Bima		<a href="https://inspektorat.bimakota.go.id/">https://inspektorat.bimakota.go.id/</a>	Lama	Aktif
13	Dinas Pengendalian Penduduk dan Keluarga Berencana Kota Bima	Dinas Pengendalian Penduduk dan Keluarga Berencana	<a href="https://ppkb.bimakota.go.id/">https://ppkb.bimakota.go.id/</a>	Lama	Aktif
14	Dinas Komunikasi, Informatika dan Statistik Kota Bima	Dinas Komunikasi, Informatika dan Statistik	<a href="https://kominfotik.bimakota.go.id/">https://kominfotik.bimakota.go.id/</a>	Lama	Aktif
15	Dinas Pemadam Kebakaran dan Penyelamatan Kota Bima	Dinas Pemadam Kebakaran dan Penyelamatan	<a href="http://damkar.bimakota.go.id/">http://damkar.bimakota.go.id/</a>	Lama	Aktif
16	Dinas Pemberdayaan Peempuan Dan Perlindungan Anak Kota Bima	Dinas Pemberdayaan Peempuan Dan Perlindungan Anak	<a href="https://p3a.bimakota.go.id/">https://p3a.bimakota.go.id/</a>	Lama	Aktif
17	Dinas Pekerjaan Umum dan Penataan Ruang Kota Bima	Dinas Pekerjaan Umum dan Penataan Ruang	<a href="https://pupr.bimakota.go.id/">https://pupr.bimakota.go.id/</a>	Lama	Aktif
18	Dinas Kependudukan dan Pencatatan Sipil Kota Bima	Dinas Kependudukan dan Pencatatan Sipil	<a href="https://dukcapil.bimakota.go.id/">https://dukcapil.bimakota.go.id/</a>	Lama	Aktif
19	Dinas Kesehatan Kota Bima	Dinas Kesehatan	<a href="https://dikes.bimakota.go.id/">https://dikes.bimakota.go.id/</a>	Lama	Aktif
20	Dinas Pendidikan, Pemuda dan Olahraga Kota Bima	Dinas Pendidikan, Pemuda dan Olahraga	<a href="https://dikbud.bimakota.go.id/">https://dikbud.bimakota.go.id/</a>	Lama	Aktif
21	Dinas Pertanian Kota Bima	Dinas Pertanian	<a href="https://pertanian.bimakota.go.id/">https://pertanian.bimakota.go.id/</a>	Lama	Aktif
22	Dinas Sosial Kota Bima	Dinas Sosial	<a href="https://sosial.bimakota.go.id/">https://sosial.bimakota.go.id/</a>	Lama	Aktif
23	Dinas Perhubungan Kota Bima	Dinas Perhubungan	<a href="https://perhubungan.bimakota.go.id/">https://perhubungan.bimakota.go.id/</a>	Lama	Aktif
24	Dinas Koperasi, Perindustrian dan Perdagangan Kota Bima	Dinas Koperasi, Perindustrian dan Perdagangan	<a href="https://koperindag.bimakota.go.id/">https://koperindag.bimakota.go.id/</a>	Lama	Aktif
25	Dinas Lingkungan Hidup Kota Bima	Dinas Lingkungan Hidup	<a href="https://dlh.bimakota.go.id/">https://dlh.bimakota.go.id/</a>	Lama	Aktif
26	Dinas Pariwisata dan Kebudayaan Kota Bima	Dinas Pariwisata dan Kebudayaan	<a href="https://pariwisata.bimakota.go.id/">https://pariwisata.bimakota.go.id/</a>	Lama	Aktif
27	Dinas Tenaga Kerja Kota Bima	Dinas Tenaga Kerja	<a href="https://naker.bimakota.go.id/">https://naker.bimakota.go.id/</a>	Lama	Aktif
28	Dinas Perumahan dan Permukiman Kota Bima	Dinas Perumahan dan Kawasan Permukiman	<a href="https://perkim.bimakota.go.id/">https://perkim.bimakota.go.id/</a>	Lama	Aktif
29	Dinas Ketahanan Pangan Kota Bima	Dinas Ketahanan Pangan	<a href="https://dkp.bimakota.go.id/">https://dkp.bimakota.go.id/</a>	Lama	Aktif
30	Dinas Penanaman Modal dan Pelayanan Terpadu Satu Pintu Kota Bima	Dinas Penanaman Modal dan Pelayanan Terpadu Satu Pintu	<a href="https://pmptsp.bimakota.go.id/">https://pmptsp.bimakota.go.id/</a>	Lama	Aktif

**Tabel 4.4.6 : Lanjutan .....**

NO	NAMA PERANGKAT DAERAH PENGELOLA SISTEM	NAMA APLIKASI/WEBSITE	URL	Status Pendaftaran (Baru/ Lama)	Status Operasi (Aktif/ Nonaktif)
31	Dinas Kelautan dan Perikanan	Dinas Kelautan dan Perikanan	<a href="https://kanlut.bimakota.go.id/">https://kanlut.bimakota.go.id/</a>	Lama	Aktif
32	Dinas Perpustakaan dan Arsip Daerah Kota Bima	Dinas Perpustakaan dan Arsip Daerah	<a href="https://perpus.bimakota.go.id/">https://perpus.bimakota.go.id/</a>	Lama	Aktif
33	Sekretarian DPRD Kota Bima	Sekretarian DPRD	<a href="https://setwan.bimakota.go.id/">https://setwan.bimakota.go.id/</a>	Lama	Aktif
34	BPBD Kota Bima	Badan Penanggulangan Bencana Daerah	<a href="https://bpbd.bimakota.go.id/">https://bpbd.bimakota.go.id/</a>	Lama	Aktif
35	BAPPEDA Kota Bima	Badan Perencanaan Pembangunan Daerah	<a href="https://bappeda.bimakota.go.id/">https://bappeda.bimakota.go.id/</a>	Lama	Aktif
36	BAKESBANGPOL Kota Bima	Badan Kesatuan Bangsa dan Politik	<a href="https://bakesbangpol.bimakota.go.id/">https://bakesbangpol.bimakota.go.id/</a>	Lama	Aktif
37	BKPSDM Kota Bima	Badan Kepegawaian dan Pengembangan Sumber Daya Manusia	<a href="https://bkpsdm.bimakota.go.id/">https://bkpsdm.bimakota.go.id/</a>	Lama	Aktif
38	BPKAD Kota Bima	Badan Pengelolaan Keuangan dan Aset Daerah	<a href="https://bpkad.bimakota.go.id/">https://bpkad.bimakota.go.id/</a>	Lama	Aktif
39	Dinas Satpol PP Kota Bima	Satpol PP	<a href="https://polpp.bimakota.go.id/">https://polpp.bimakota.go.id/</a>	Lama	Aktif
40	Kecamatan Asakota Kota Bima	Kecamatan Asakota	<a href="https://asakota.bimakota.go.id/">https://asakota.bimakota.go.id/</a>	Lama	Aktif
41	Kecamatan Mpunda Kota Bima	Kecamatan Mpunda	<a href="https://mpunda.bimakota.go.id/">https://mpunda.bimakota.go.id/</a>	Lama	Aktif
42	Kecamatan Raba Kota Bima	Kecamatan Raba	<a href="https://raba.bimakota.go.id/">https://raba.bimakota.go.id/</a>	Lama	Aktif
43	Kecamatan Rasanae Barat Kota Bima	Kecamatan Rasanae Barat	<a href="https://rasanaebarat.bimakota.go.id/">https://rasanaebarat.bimakota.go.id/</a>	Lama	Aktif
44	Kecamatan Rasanae Timur Kota Bima	Kecamatan Rasanae Timur	<a href="https://rasanaetimur.bimakota.go.id/">https://rasanaetimur.bimakota.go.id/</a>	Lama	Aktif
45	Dinas KOMINFOTIK Kota Bima	PPID	<a href="https://ppid.bimakota.go.id/">https://ppid.bimakota.go.id/</a>	Lama	Aktif
46	Dinas KOMINFOTIK Kota Bima	Statistik Web	<a href="https://www.bimakota.go.id/statistikweb/">https://www.bimakota.go.id/statistikweb/</a>	Lama	Aktif
47	Dinas KOMINFOTIK Kota Bima	Command Center	<a href="http://commandcenter.bimakota.go.id/">http://commandcenter.bimakota.go.id/</a>	Lama	Aktif
48	Dinas KOMINFOTIK Kota Bima	Kelompok Informasi Masyarakat (KIM)	<a href="https://kim.bimakota.go.id/">https://kim.bimakota.go.id/</a>	Lama	Aktif
49	DPPPA Kota Bima	Rumah Aspirasi	<a href="https://rumahaspirasi-dp3a.bimakota.go.id/">https://rumahaspirasi-dp3a.bimakota.go.id/</a>	Lama	Aktif
50	DPPPA Kota Bima	SIRapp	<a href="https://sirapp-dp3a.bimakota.go.id/">https://sirapp-dp3a.bimakota.go.id/</a>	Lama	Aktif
51	Dinas Pariwisata dan Kebudayaan Kota Bima	Aplikasi Pariwisata	<a href="https://aplikasi-pariwisata.bimakota.go.id/">https://aplikasi-pariwisata.bimakota.go.id/</a>	Lama	Aktif
52	BKPSDM Kota Bima	SIMPEG	<a href="http://dev-absensi.bimakota.go.id/simpeg/">http://dev-absensi.bimakota.go.id/simpeg/</a>	Lama	Aktif
53	Dinas KOMINFOTIK Kota Bima	Bima LIVE	<a href="http://smartcity.bimakota.go.id/ecctv/">http://smartcity.bimakota.go.id/ecctv/</a>	Lama	Aktif
54	BKPSDM Kota Bima	E-DISIPLIN	<a href="http://dev-absensi.bimakota.go.id/edisiplin/">http://dev-absensi.bimakota.go.id/edisiplin/</a>	Lama	Aktif
55	BKPSDM Kota Bima	E-KINERJA	<a href="http://ekinerja2.bimakota.go.id">http://ekinerja2.bimakota.go.id</a>	Lama	Aktif
56	Dinas Kesehatan Kota Bima	Sistem Informasi Kesehatan (SIK)	<a href="http://sik.bimakota.go.id/">http://sik.bimakota.go.id/</a>	Lama	Aktif
57	Dinas Pendidikan, Pemuda dan Olahraga Kota Bima	Sistem Informasi Geografis Fasilitas Pendidikan	<a href="http://gis-sekolah.bimakota.go.id/">http://gis-sekolah.bimakota.go.id/</a>	Lama	Aktif
58	Dinas KOMINFOTIK Kota Bima	SANINU	<a href="https://saninu.bimakota.go.id">https://saninu.bimakota.go.id</a>	Lama	Aktif
59	Dinas KOMINFOTIK Kota Bima	Support Center Layanan Diskominfo Kota Bima	<a href="https://layanan-kominfo.bimakota.go.id/">https://layanan-kominfo.bimakota.go.id/</a>	Lama	Aktif
60	Dinas KOMINFOTIK Kota Bima	Monitoring Status Web	<a href="https://status.bimakota.go.id/">https://status.bimakota.go.id/</a>	Lama	Aktif
61	Dinas KOMINFOTIK Kota Bima	ADMS	<a href="http://dev-absensi.bimakota.go.id/">http://dev-absensi.bimakota.go.id/</a>	Lama	Aktif
62	Dinas KOMINFOTIK Kota Bima	Data Covid	<a href="https://covid19.bimakota.go.id/">https://covid19.bimakota.go.id/</a>	Lama	Aktif
63	Dinas KOMINFOTIK Kota Bima	Drive Media Penyimpanan File	<a href="https://drive.bimakota.go.id/">https://drive.bimakota.go.id/</a>	Lama	Aktif
64	Dinas KOMINFOTIK Kota Bima	Layanan Email	<a href="https://mail.bimakota.go.id/mail/">https://mail.bimakota.go.id/mail/</a>	Lama	Aktif
65	BAPPEDA Kota Bima	Monev BAPPEDA	<a href="https://e-monev.bimakota.go.id/">https://e-monev.bimakota.go.id/</a>	Lama	Aktif
66	Bag. AP Setda Kota Bima	Monev Pembangunan	<a href="https://emonev-pembangunan.bimakota.go.id/">https://emonev-pembangunan.bimakota.go.id/</a>	Lama	Aktif

**Tabel 4.4.6 : Lanjutan .....**

NO	NAMA PERANGKAT DAERAH PENGELOLA SISTEM	NAMA APLIKASI/WEBSITE	URL	Status Pendaftaran (Baru/ Lama)	Status Operasi (Aktif/ Nonaktif)
67	Bag. Hukum Setda Kota Bima	JDIH	<a href="https://jdi.bimakota.go.id/">https://jdi.bimakota.go.id/</a>	Lama	Aktif
68	Dinas Kesehatan Kota Bima	SISMAKAK Akreditasi	<a href="https://sismakak.bimakota.go.id/">https://sismakak.bimakota.go.id/</a>	Lama	Aktif
69	RSUD Kota Bima	RSUD Kota Bima	<a href="https://rsud.bimakota.go.id/">https://rsud.bimakota.go.id/</a>	Lama	Aktif
70	PKM Penanae Kota Bima	PKM Penanae	<a href="https://pkm-penanae.bimakota.go.id/">https://pkm-penanae.bimakota.go.id/</a>	Lama	Aktif
71	PKM Paruga Kota Bima	PKM Paruga	<a href="https://pkm-paruga.bimakota.go.id/">https://pkm-paruga.bimakota.go.id/</a>	Lama	Aktif
72	PKM Mpunda Kota Bima	PKM Mpunda	<a href="https://pkm-mpunda.bimakota.go.id/">https://pkm-mpunda.bimakota.go.id/</a>	Lama	Aktif
73	PKM Kumbe Kota Bima	PKM Kumbe	<a href="https://pkm-kumbe.bimakota.go.id/">https://pkm-kumbe.bimakota.go.id/</a>	Lama	Aktif
74	Dinas KOMINFOTIK Kota Bima	Portal Satu Data Kota Bima	<a href="https://data.bimakota.go.id/">https://data.bimakota.go.id/</a>	Lama	Aktif
75	SDN 1 Melayu Kota Bima	SDN 1 Melayu	<a href="https://sdn01.bimakota.sch.id/">https://sdn01.bimakota.sch.id/</a>	Lama	Aktif
76	SDN 2 Suntu Kota Bima	SDN 2 Suntu	<a href="https://sdn02.bimakota.sch.id/">https://sdn02.bimakota.sch.id/</a>	Lama	Aktif
77	SDN 3 Jatiwangi Kota Bima	SDN 3 Jatiwangi	<a href="https://sdn03.bimakota.sch.id/">https://sdn03.bimakota.sch.id/</a>	Lama	Aktif
78	SDN 5 Rabangodu Utara Kota Bima	SDN 5 Rabangodu Utara	<a href="https://sdn05.bimakota.sch.id/">https://sdn05.bimakota.sch.id/</a>	Lama	Aktif
79	SDN 6 Kodo Kota Bima	SDN 6 Kodo	<a href="https://sdn06.bimakota.sch.id/">https://sdn06.bimakota.sch.id/</a>	Lama	Aktif
80	SDN 7 Kumbe Kota Bima	SDN 7 Kumbe	<a href="https://sdn07.bimakota.sch.id/">https://sdn07.bimakota.sch.id/</a>	Lama	Aktif
81	SDN 8 Penanae Kota Bima	SDN 8 Penanae	<a href="https://sdn08.bimakota.sch.id/">https://sdn08.bimakota.sch.id/</a>	Lama	Aktif
82	SDN 10 Penatoi Kota Bima	SDN 10 Penatoi	<a href="https://sdn10.bimakota.sch.id/">https://sdn10.bimakota.sch.id/</a>	Lama	Aktif
83	SDN 11 Manggemaci Kota Bima	SDN 11 Manggemaci	<a href="https://sdn11.bimakota.sch.id/">https://sdn11.bimakota.sch.id/</a>	Lama	Aktif
84	SDN 12 Sarae Kota Bima	SDN 12 Sarae	<a href="https://sdn12.bimakota.sch.id/">https://sdn12.bimakota.sch.id/</a>	Lama	Aktif
85	SDN 13 Kolo Kota Bima	SDN 13 Kolo	<a href="https://sdn13.bimakota.sch.id/">https://sdn13.bimakota.sch.id/</a>	Lama	Aktif
86	SDN 14 Sadia Kota Bima	SDN 14 Sadia	<a href="https://sdn14.bimakota.sch.id/">https://sdn14.bimakota.sch.id/</a>	Lama	Aktif
87	SDN 15 Ntobo Kota Bima	SDN 15 Ntobo	<a href="https://sdn15.bimakota.sch.id/">https://sdn15.bimakota.sch.id/</a>	Lama	Aktif
88	SDN 16 Salama Kota Bima	SDN 16 Salama	<a href="https://sdn16.bimakota.sch.id/">https://sdn16.bimakota.sch.id/</a>	Lama	Aktif
89	SDN 17 Pane Kota Bima	SDN 17 Pane	<a href="https://sdn17.bimakota.sch.id/">https://sdn17.bimakota.sch.id/</a>	Lama	Aktif
90	SDN 18 Dodu Kota Bima	SDN 18 Dodu	<a href="https://sdn18.bimakota.sch.id/">https://sdn18.bimakota.sch.id/</a>	Lama	Aktif
91	SDN 19 Rabangodu Utara Kota Bima	SDN 19 Rabangodu Utara	<a href="https://sdn19.bimakota.sch.id/">https://sdn19.bimakota.sch.id/</a>	Lama	Aktif
92	SDN 20 Rabadompu Timur Kota Bima	SDN 20 Rabadompu Timur	<a href="https://sdn20.bimakota.sch.id/">https://sdn20.bimakota.sch.id/</a>	Lama	Aktif
93	SDN 21 Tolomundu Kota Bima	SDN 21 Tolomundu	<a href="https://sdn21.bimakota.sch.id/">https://sdn21.bimakota.sch.id/</a>	Lama	Aktif
94	SDN 22 Jatibaru Kota Bima	SDN 22 Jatibaru	<a href="https://sdn22.bimakota.sch.id/">https://sdn22.bimakota.sch.id/</a>	Lama	Aktif
95	SDN 24 Rabangodu Utara Kota Bima	SDN 24 Rabangodu Utara	<a href="https://sdn24.bimakota.sch.id/">https://sdn24.bimakota.sch.id/</a>	Lama	Aktif
96	SDN 25 Santi Kota Bima	SDN 25 Santi	<a href="https://sdn25.bimakota.sch.id/">https://sdn25.bimakota.sch.id/</a>	Lama	Aktif
97	SDN 26 Rabadompu Barat Kota Bima	SDN 26 Rabadompu Barat	<a href="https://sdn26.bimakota.sch.id/">https://sdn26.bimakota.sch.id/</a>	Lama	Aktif
98	SDN 27 Rabadompu Timur Kota Bima	SDN 27 Rabadompu Timur	<a href="https://sdn27.bimakota.sch.id/">https://sdn27.bimakota.sch.id/</a>	Lama	Aktif
99	SDN 28 Melayu Kota Bima	SDN 28 Melayu	<a href="https://sdn28.bimakota.sch.id/">https://sdn28.bimakota.sch.id/</a>	Lama	Aktif
100	SDN 29 Tanjung Kota Bima	SDN 29 Tanjung	<a href="https://sdn29.bimakota.sch.id/">https://sdn29.bimakota.sch.id/</a>	Lama	Aktif
101	SDN 30 Nitu Kota Bima	SDN 30 Nitu	<a href="https://sdn30.bimakota.sch.id/">https://sdn30.bimakota.sch.id/</a>	Lama	Aktif
102	SDN 31 Lelamase Kota Bima	SDN 31 Lelamase	<a href="https://sdn31.bimakota.sch.id/">https://sdn31.bimakota.sch.id/</a>	Lama	Aktif
103	SDN 32 Panggi Kota Bima	SDN 32 Panggi	<a href="https://sdn32.bimakota.sch.id/">https://sdn32.bimakota.sch.id/</a>	Lama	Aktif
104	SDN 33 Lampe Kota Bima	SDN 33 Lampe	<a href="https://sdn33.bimakota.sch.id/">https://sdn33.bimakota.sch.id/</a>	Lama	Aktif
105	SDN 34 Bonto Kota Bima	SDN 34 Bonto	<a href="https://sdn34.bimakota.sch.id/">https://sdn34.bimakota.sch.id/</a>	Lama	Aktif



**Tabel 4.4.6 : Lanjutan .....**

NO	NAMA PERANGKAT DAERAH PENGELOLA SISTEM	NAMA APLIKASI/WEBSITE	URL	Status Pendaftaran (Baru/ Lama)	Status Operasi (Aktif/ Nonaktif)
106	SDN 35 Nungga Kota Bima	SDN 35 Nungga	<a href="https://sdn35.bimakota.sch.id/">https://sdn35.bimakota.sch.id/</a>	Lama	Aktif
107	SDN 36 Nggaralo Kota Bima	SDN 36 Nggaralo	<a href="https://sdn36.bimakota.sch.id/">https://sdn36.bimakota.sch.id/</a>	Lama	Aktif
108	SDN 37 Kendo Kota Bima	SDN 37 Kendo	<a href="https://sdn37.bimakota.sch.id/">https://sdn37.bimakota.sch.id/</a>	Lama	Aktif
109	SDN 39 Rabadompu Barat Kota Bima	SDN 39 Rabadompu Barat	<a href="https://sdn39.bimakota.sch.id/">https://sdn39.bimakota.sch.id/</a>	Lama	Aktif
110	SDN 40 Lewirato Kota Bima	SDN 40 Lewirato	<a href="https://sdn40.bimakota.sch.id/">https://sdn40.bimakota.sch.id/</a>	Lama	Aktif
111	SDN 42 Manggemaci Kota Bima	SDN 42 Manggemaci	<a href="https://sdn42.bimakota.sch.id/">https://sdn42.bimakota.sch.id/</a>	Lama	Aktif
112	SDN 44 Mande Kota Bima	SDN 44 Mande	<a href="https://sdn44.bimakota.sch.id/">https://sdn44.bimakota.sch.id/</a>	Lama	Aktif
113	SDN 45 Pane Kota Bima	SDN 45 Pane	<a href="https://sdn45.bimakota.sch.id/">https://sdn45.bimakota.sch.id/</a>	Lama	Aktif
114	SDN 46 Lela Kota Bima	SDN 46 Lela	<a href="https://sdn46.bimakota.sch.id/">https://sdn46.bimakota.sch.id/</a>	Lama	Aktif
115	SDN 47 Kodo Kota Bima	SDN 47 Kodo	<a href="https://sdn47.bimakota.sch.id/">https://sdn47.bimakota.sch.id/</a>	Lama	Aktif
116	SDN 48 Kumbe Kota Bima	SDN 48 Kumbe	<a href="https://sdn48.bimakota.sch.id/">https://sdn48.bimakota.sch.id/</a>	Lama	Aktif
117	SDN 49 Rabangodu Selatan Kota Bima	SDN 49 Rabangodu Selatan	<a href="https://sdn49.bimakota.sch.id/">https://sdn49.bimakota.sch.id/</a>	Lama	Aktif
118	SDN 50 Penaraga Kota Bima	SDN 50 Penaraga	<a href="https://sdn50.bimakota.sch.id/">https://sdn50.bimakota.sch.id/</a>	Lama	Aktif
119	SDN 51 Rite Kota Bima	SDN 51 Rite	<a href="https://sdn51.bimakota.sch.id/">https://sdn51.bimakota.sch.id/</a>	Lama	Aktif
120	SDN 52 Busu Kota Bima	SDN 52 Busu	<a href="https://sdn52.bimakota.sch.id/">https://sdn52.bimakota.sch.id/</a>	Lama	Aktif
121	SDN 53 Oi Foo Kota Bima	SDN 53 Oi Foo	<a href="https://sdn53.bimakota.sch.id/">https://sdn53.bimakota.sch.id/</a>	Lama	Aktif
122	SDN 55 Dara Kota Bima	SDN 55 Dara	<a href="https://sdn55.bimakota.sch.id/">https://sdn55.bimakota.sch.id/</a>	Lama	Aktif
123	SDN 56 Tolobali Kota Bima	SDN 56 Tolobali	<a href="https://sdn56.bimakota.sch.id/">https://sdn56.bimakota.sch.id/</a>	Lama	Aktif
124	SDN 57 Wadumbolo Kota Bima	SDN 57 Wadumbolo	<a href="https://sdn57.bimakota.sch.id/">https://sdn57.bimakota.sch.id/</a>	Lama	Aktif
125	SDN 58 Tambana Kota Bima	SDN 58 Tambana	<a href="https://sdn58.bimakota.sch.id/">https://sdn58.bimakota.sch.id/</a>	Lama	Aktif
126	SDN 59 Rasalewi Kota Bima	SDN 59 Rasalewi	<a href="https://sdn59.bimakota.sch.id/">https://sdn59.bimakota.sch.id/</a>	Lama	Aktif
127	SDN 60 Sambinae Kota Bima	SDN 60 Sambinae	<a href="https://sdn60.bimakota.sch.id/">https://sdn60.bimakota.sch.id/</a>	Lama	Aktif
128	SDN 61 Karara Kota Bima	SDN 61 Karara	<a href="https://sdn61.bimakota.sch.id/">https://sdn61.bimakota.sch.id/</a>	Lama	Aktif
129	SDN 62 Rontu Kota Bima	SDN 62 Rontu	<a href="https://sdn62.bimakota.sch.id/">https://sdn62.bimakota.sch.id/</a>	Lama	Aktif
130	SDN 63 Dodu Kota Bima	SDN 63 Dodu	<a href="https://sdn63.bimakota.sch.id/">https://sdn63.bimakota.sch.id/</a>	Lama	Aktif
131	SDN 64 Sori Kota Bima	SDN 64 Sori	<a href="https://sdn64.bimakota.sch.id/">https://sdn64.bimakota.sch.id/</a>	Lama	Aktif
132	SDN 65 Jatibaru Kota Bima	SDN 65 Jatibaru	<a href="https://sdn65.bimakota.sch.id/">https://sdn65.bimakota.sch.id/</a>	Lama	Aktif
133	SDN 66 Kuta Kota Bima	SDN 66 Kuta	<a href="https://sdn66.bimakota.sch.id/">https://sdn66.bimakota.sch.id/</a>	Lama	Aktif
134	SDN 67 Rabantala Kota Bima	SDN 67 Rabantala	<a href="https://sdn67.bimakota.sch.id/">https://sdn67.bimakota.sch.id/</a>	Lama	Aktif
135	SDN 68 Kolo Kota Bima	SDN 68 Kolo	<a href="https://sdn68.bimakota.sch.id/">https://sdn68.bimakota.sch.id/</a>	Lama	Aktif
136	SDN 69 Kabanta Kota Bima	SDN 69 Kabanta	<a href="https://sdn69.bimakota.sch.id/">https://sdn69.bimakota.sch.id/</a>	Lama	Aktif
137	SDN 70 Tolotonga Kota Bima	SDN 70 Tolotonga	<a href="https://sdn70.bimakota.sch.id/">https://sdn70.bimakota.sch.id/</a>	Lama	Aktif
138	SDN 71 Wenggo Kota Bima	SDN 71 Wenggo	<a href="https://sdn71.bimakota.sch.id/">https://sdn71.bimakota.sch.id/</a>	Lama	Aktif
139	SDN 72 Ntobo Kota Bima	SDN 72 Ntobo	<a href="https://sdn72.bimakota.sch.id/">https://sdn72.bimakota.sch.id/</a>	Lama	Aktif
140	SDN 73 Sabali Kota Bima	SDN 73 Sabali	<a href="https://sdn73.bimakota.sch.id/">https://sdn73.bimakota.sch.id/</a>	Lama	Aktif
141	SDN 74 Songgela Kota Bima	SDN 74 Songgela	<a href="https://sdn74.bimakota.sch.id/">https://sdn74.bimakota.sch.id/</a>	Lama	Aktif
142	SDN 76 Toloweri Kota Bima	SDN 76 Toloweri	<a href="https://sdn76.bimakota.sch.id/">https://sdn76.bimakota.sch.id/</a>	Lama	Aktif
143	SDN 77 Niu Kota Bima	SDN 77 Niu	<a href="https://sdn77.bimakota.sch.id/">https://sdn77.bimakota.sch.id/</a>	Lama	Aktif
144	SMP Negeri 1 Kota Bima	SMP Negeri 1 Kota Bima	<a href="https://smpn1.bimakota.sch.id/">https://smpn1.bimakota.sch.id/</a>	Lama	Aktif
145	SMP Negeri 2 Kota Bima	SMP Negeri 2 Kota Bima	<a href="https://smpn2.bimakota.sch.id/">https://smpn2.bimakota.sch.id/</a>	Lama	Aktif



**Tabel 4.4.6 : Lanjutan .....**

NO	NAMA PERANGKAT DAERAH PENGELOLA SISTEM	NAMA APLIKASI/WEBSITE	URL	Status Pendaftaran (Baru/ Lama)	Status Operasi (Aktif/ Nonaktif)
146	SMP Negeri 3 Kota Bima	SMP Negeri 3 Kota Bima	<a href="https://smpn3.bimakota.sch.id/">https://smpn3.bimakota.sch.id/</a>	Lama	Aktif
147	SMP Negeri 4 Kota Bima	SMP Negeri 4 Kota Bima	<a href="https://smpn4.bimakota.sch.id/">https://smpn4.bimakota.sch.id/</a>	Lama	Aktif
148	SMP Negeri 5 Kota Bima	SMP Negeri 5 Kota Bima	<a href="https://smpn5.bimakota.sch.id/">https://smpn5.bimakota.sch.id/</a>	Lama	Aktif
149	SMP Negeri 6 Kota Bima	SMP Negeri 6 Kota Bima	<a href="https://smpn6.bimakota.sch.id/">https://smpn6.bimakota.sch.id/</a>	Lama	Aktif
150	SMP Negeri 7 Kota Bima	SMP Negeri 7 Kota Bima	<a href="https://smpn7.bimakota.sch.id/">https://smpn7.bimakota.sch.id/</a>	Lama	Aktif
151	SMP Negeri 8 Kota Bima	SMP Negeri 8 Kota Bima	<a href="https://smpn8.bimakota.sch.id/">https://smpn8.bimakota.sch.id/</a>	Lama	Aktif
152	SMP Negeri 9 Kota Bima	SMP Negeri 9 Kota Bima	<a href="https://smpn9.bimakota.sch.id/">https://smpn9.bimakota.sch.id/</a>	Lama	Aktif
153	SMP Negeri 10 Kota Bima	SMP Negeri 10 Kota Bima	<a href="https://smpn10.bimakota.sch.id/">https://smpn10.bimakota.sch.id/</a>	Lama	Aktif
154	SMP Negeri 11 Kota Bima	SMP Negeri 11 Kota Bima	<a href="https://smpn11.bimakota.sch.id/">https://smpn11.bimakota.sch.id/</a>	Lama	Aktif
155	SMP Negeri 12 Kota Bima	SMP Negeri 12 Kota Bima	<a href="https://smpn12.bimakota.sch.id/">https://smpn12.bimakota.sch.id/</a>	Lama	Aktif
156	SMP Negeri 13 Kota Bima	SMP Negeri 13 Kota Bima	<a href="https://smpn13.bimakota.sch.id/">https://smpn13.bimakota.sch.id/</a>	Lama	Aktif
157	SMP Negeri 14 Kota Bima	SMP Negeri 14 Kota Bima	<a href="https://smpn14.bimakota.sch.id/">https://smpn14.bimakota.sch.id/</a>	Lama	Aktif
158	SMP Negeri 15 Kota Bima	SMP Negeri 15 Kota Bima	<a href="https://smpn15.bimakota.sch.id/">https://smpn15.bimakota.sch.id/</a>	Lama	Aktif
159	Dinas KOMINFOTIK Kota Bima	SIMATIK	<a href="https://simatik.bimakota.go.id/">https://simatik.bimakota.go.id/</a>	Baru	Aktif
160	Inspektorat Kota Bima	SIMWAS	<a href="https://simwas.bimakota.go.id/">https://simwas.bimakota.go.id/</a>	Lama	Aktif
161	Brida Kota Bima	SIPDAH	<a href="https://sipdahbrida.bimakota.go.id/">https://sipdahbrida.bimakota.go.id/</a>	Baru	Aktif
162	Brida Kota Bima	Big Data Pendidikan	<a href="https://bigdatapendidikan.bimakota.go.id/">https://bigdatapendidikan.bimakota.go.id/</a>	Baru	Aktif
163	Kelurahan Kota Bima	Website 41 Kelurahan Kota Bima	<a href="https://{namakelurahan}.bimakota.go.id/">https://{namakelurahan}.bimakota.go.id/</a>	Baru	Aktif
164	SMP Kota Bima	PPDB SMP Kota Bima	<a href="https://{ppdbbmp(no.smp)}.bimakota.go.id/">https://{ppdbbmp(no.smp)}.bimakota.go.id/</a>	Baru	Aktif
165	DPMPTSP Kota Bima	SINONA	<a href="https://sinona.bimakota.go.id/">https://sinona.bimakota.go.id/</a>	Baru	Aktif
166	Bag. Organisasi Setda Kota Bima	E-SAKIP	<a href="https://sakip.bimakota.go.id/">https://sakip.bimakota.go.id/</a>	Lama	Aktif
167	Brida Kota Bima	Halo Odha	<a href="https://haloodha.bimakota.go.id/">https://haloodha.bimakota.go.id/</a>	Baru	Aktif
168	SDN 19 Kota Bima	Smart School SDN 19	<a href="https://smartschool-sdn19.bimakota.sch.id/">https://smartschool - sdn19.bimakota.sch.id/</a>	Baru	Aktif
169	Dinas KOMINFOTIK Kota Bima	Manajemen Kontrol Intranet	<a href="https://unifi.bimakota.go.id/">https://unifi.bimakota.go.id/</a>	Lama	Aktif
167	Dinas KOMINFOTIK Kota Bima	Satu Data Kota Bima	<a href="https://1data.bimakota.go.id/">https://1data.bimakota.go.id/</a>	Baru	Aktif

Sumber : Dinas Komunikasi, Informatika dan Statistik Kota Bima, Tahun 2025

Statistik  
Infrastruktur



[5]

**SOSIAL LAINNYA**

**2025**

## METADATA

1. Tempat Ibadah adalah bangunan/ruangan yang lokasinya tetap dan peruntukannya khusus untuk ibadah oleh masyarakat umum sesuai agama yang dianut tanpa memandang status kepemilikan, termasuk bangunan/ruangan yang lokasinya tetap dan fungsinya dikhususkan untuk ibadah di fasilitas umum. Tidak termasuk tempat ibadah yang khusus dipakai oleh pribadi/ keluarga.
  - a. Masjid adalah tempat peribadatan umat Islam, yang dapat digunakan untuk Sholat Jum'at.
  - b. Surau/Langgar/Mushollah adalah tempat peribadatan umat Islam, lebih kecil dari masjid dan tidak digunakan untuk Sholat Jum'at.
  - c. Gereja adalah tempat ibadah untuk umat Kristen dan Katolik.
  - d. Pura adalah tempat ibadah umat Hindhu.
  - e. Vihara adalah tempat ibadah umat Buddha.
2. Taman Pendidikan Al Qur'an (disingkat (TPA/TPQ)) adalah lembaga atau kelompok masyarakat yang menyelenggarakan pendidikan nonformal jenis keagamaan Islam yang bertujuan untuk memberikan pengajaran membaca Al Qur'an sejak usia dini, serta memahami dasar-dasar dinul Islam pada anak usia taman kanak-kanak, sekolah dasar dan atau madrasah ibtidaiyah.
3. Panti Asuhan adalah sebuah wadah yang menampung anak-anak yatim piatu, terlantar, anak yang dititipkan oleh orang tuanya karena alasan tidak mampu. Anakanak biasanya tinggal, mendapatkan pendidikan, dan juga dibekali berbagai keterampilan.

4. Panti Werda/Jompo adalah rumah tempat mengurus dan merawat orang lanjut usia (lansia).
5. Panti Cacat adalah yayasan sosial nonprofit yang membina penyandang cacat.
6. Rumah Singgah adalah tempat penampungan anak jalanan (anjali). Rumah singgah ini memberikan bimbingan pendidikan, keterampilan, dan kesempatan kerja bagi anak jalanan.

## 5. SOSIAL LAINNYA

### 5.1 A G A M A

**Tabel 5.1.1 : Jumlah Tempat Peribadatan di Kota Bima Menurut Agama Pemeluknya dirinci per Kecamatan, Tahun 2024**

Satuan : Unit

No	Kecamatan	Masjid	Gereja Protestan	Gereja Katolik	Pura	Vihara	Jumlah
1	Rasanae Barat	33	2	0	1	0	36
2	Rasanae Timur	34	0	0	1	0	35
3	Asakota	49	4	0	1	0	54
4	Raba	44	1	1	0	0	46
5	Mpunda	55	0	0	0	0	55
<b>KOTA BIMA</b>		<b>215</b>	<b>7</b>	<b>1</b>	<b>3</b>	<b>0</b>	<b>226</b>
Tahun 2023		215	7	1	3	0	226
Tahun 2022		215	7	1	3	0	226
Tahun 2021		152	7	1	3	0	163
Tahun 2020		152	7	1	3	0	163

Sumber : Bagian Kesra, Sekretariat Daerah Kota Bima, Tahun 2025

**Tabel 5.1.2 : Jumlah Taman Pendidikan Qur'an (TPQ), Guru Ngaji dan Santri di Kota Bima di rinci per Wilayah Kecamatan, Tahun 2024**

N O	KECAMATAN	JUMLAH TPQ (Unit)	GURU NGAJI (Orang)	SANTRI (Orang)	SATUAN
1	RASANA E BARAT	109	251	4.094	Unit/Orang
2	RASANA E TIMUR	122	227	4.636	Unit/Orang
3	ASAKOTA	115	219	4.981	Unit/Orang
4	RABA	148	178	3.836	Unit/Orang
5	MPUNDA	110	162	4.590	Unit/Orang
<b>KOTA BIMA</b>		<b>604</b>	<b>1.037</b>	<b>22.137</b>	<b>Unit/Orang</b>
Tahun 2023		604	1.037	22.137	Unit/Orang
Tahun 2022		604	1037	22.137	Unit/Orang
Tahun 2021		442	923	19.659	Unit/Orang
Tahun 2020		442	923	19.659	Unit/Orang

Sumber : Bagian Kesra, , Sekretariat Daerah Kota Bima, Tahun 2025

## 5.2. Perlindungan Sosial

**Tabel 5.2.1 : Jumlah Fasilitas Perlindungan Sosial di Kota Bima Menurut Jenis Perlindungan di rinci per Kecamatan, Tahun 2024**

Satuan : Unit

No	KELURAHAN	PANTI ASUHAN	PANTI WREDA/ JOMPO	PANTI CACAT	RUMAH SINGGAH	JUMLAH
1	RasanaE Barat	2	1	1	0	4
2	RasanaE Timur	1	2	0	0	3
3	Asakota	3	1	0	0	4
4	Raba	3	0	1	0	4
5	Mpunda	5	0	1	0	6
<b>KOTA BIMA</b>		<b>14</b>	<b>4</b>	<b>3</b>	<b>0</b>	<b>21</b>
Tahun 2023		14	4	3	0	21
Tahun 2022		14	4	3	0	21
Tahun 2021		14	4	3	0	21
Tahun 2020		14	4	3	0	21

Sumber : Dinas Sosial Kota Bima, Tahun 2025

**Tabel 5.2.2 : Jumlah Balai Latihan Kerja (BLK) di Kota Bima di rinci per Kecamatan, Tahun 2024**

KODE WILAYAH	KECAMATAN	BALAI LATIHAN KERJA (BLK)				
		JUMLAH BLK	INSTRUKTUR BERSERTIFIKAT KOMPETENSI		PESERTA PELATIHAN	JUMLAH LULUSAN
			ADA	TIDAK		
52.72.01	RASANA BARAT	0	0	0	0	0
52.72.02	RASANA TIMUR	0	0	0	0	0
52.72.03	ASAKOTA	1	10	0	131	131
52.72.04	RABA	0	0	0	0	0
52.72.05	MPUNDA	0	0	0	0	0
<b>52.72.00</b>	<b>KOTA BIMA</b>	<b>1</b>	<b>10</b>	<b>0</b>	<b>131</b>	<b>131</b>
Tahun 2023		1	10	0	131	131
Tahun 2022		1	10	0	131	131
Tahun 2021		-	-	-	-	-
Tahun 2020		-	-	-	-	-

Sumber : Dinas Tenaga Kerja Kota Bima, Tahun 2025



**Tabel 5.2.3 : Jumlah Lembaga Pelatihan Kerja (LPK) Swasta di Kota Bima di rinci per Kecamatan, Tahun 2024**

Satuan : Lembaga

KODE WILAYAH	KECAMATAN	Lembaga Pelatihan Kerja (LPK) Swasta									
		JUMLAH LPK	STATUS PERIJINAN		STATUS AKREDITASI		INSTRUKTUR BERSERTIFIKAT KOMPETENSI		PESERTA PELATIHAN	JUMLAH LULUSAN BERSERTIFIKAT PELATIHAN	
			Ada	Tidak	Sudah	Belum	Ada	Tidak		Ada	Tidak
52.72.01	Rasanae Barat	3	3	0	1	2	0	11	138	138	0
52.72.02	Rasanae Timur	1	1	0	1	0	0	1	16	16	0
52.72.03	Asakota	4	4	0	2	2	0	11	366	349	17
52.72.04	Raba	2	2	0	0	2	0	2	36	36	0
52.72.05	Mpunda	2	2	0	0	2	0	4	26	26	0
<b>52.72.00</b>	<b>KOTA BIMA</b>	<b>12</b>	<b>12</b>	<b>0</b>	<b>4</b>	<b>8</b>	<b>0</b>	<b>29</b>	<b>582</b>	<b>565</b>	<b>17</b>
	Tahun 2023	12	0	0	7	5	0	44	0	499	0
	Tahun 2022	12	0	0	7	5	0	44	0	499	0
	Tahun 2021	12	0	0	7	5	0	44	0	499	0
	Tahun 2020	-	-	-	-	-	-	-	-	-	-

Sumber : Dinas Tenaga Kerja Kota Bima, Tahun 2025

### 5.3. Sumber Daya Manusia

**Tabel 5.3.1 : Jumlah Pegawai Negeri Sipil/PNS di Kota Bima Tahun 2024 dirinci berdasarkan Jenjang Pendidikan yang ditamatkan (Tidak termasuk Guru dan Nakes)**

Satuan : Orang

NO	JENJANG PENDIDIKAN YANG DITAMATKAN	JUMLAH PEGAWAI NEGERI SIPIL / ASN		Lk + Pr
		Lk	Pr	
1	Tamat SMP/Sederajat	0	0	0
2	Tamat SMA/Sederajat	3	8	11
3	Diploma	4	8	12
4	Tamat Diploma/Sarjana-S1	188	166	354
5	Pasca Sarjana - S2	27	24	51
6	Doktoral - S3	0	0	0
	<b>KOTA BIMA</b>	<b>222</b>	<b>206</b>	<b>428</b>
	Tahun 2023	1119	681	1.800
	Tahun 2022	1083	658	1.741
	Tahun 2021	-	-	-
	Tahun 2020	-	-	-

Sumber Data : Badan Kepegawaian dan Pengembangan SDM Kota Bima, Tahun 2025

**Tabel 5.3.2 : Jumlah Pegawai Pemerintah dengan Perjanjian Kerja/PPPK di Kota Bima Tahun 2024 dirinci berdasarkan Jenjang Pendidikan yang ditamatkan (Tidak termasuk Guru dan Nakes)**

Satuan : Orang

NO	JENJANG PENDIDIKAN YANG DITAMATKAN	JUMLAH PEGAWAI NEGERI SIPIL / ASN		Lk + Pr
		Lk	Pr	
1	Tamat SMP/Sederajat	0	0	0
2	Tamat SMA/Sederajat	6	3	9
3	Diploma	2	3	5
4	Tamat Diploma/Sarjana-S1	71	37	108
5	Pasca Sarjana - S2	0	0	0
6	Doktoral - S3	0	0	0
<b>KOTA BIMA</b>		<b>79</b>	<b>43</b>	<b>122</b>
	Tahun 2023	-	-	-
	Tahun 2022	-	-	-
	Tahun 2021	-	-	-
	Tahun 2020	-	-	-

Sumber Data : Badan Kepegawaian dan Pengembangan SDM Kota Bima, Tahun 2025

**Tabel 5.3.3 : Jumlah Tenaga Honorer/Non PNS di Kota Bima Tahun 2024 dirinci menurut Bidang Keahlian**

Satuan : Orang

NO	JENIS PEKERJAAN/BIDANG KEAHLIAN	TENAGA HONORER / Non ASN		Lk + Pr
		Lk	Pr	
1	Tenaga Pendidik	299	1.036	1.335
2	Tenaga Kesehatan	33	51	84
3	Tenaga Penyuluh/Pendampingan	5	0	5
4	Tenaga Kebersihan	382	98	480
5	Tenaga Keamanan	279	27	306
6	Tenaga Lainnya	680	742	1.422
<b>JUMLAH</b>		<b>1.678</b>	<b>1.954</b>	<b>3.632</b>
	Tahun 2023	1.678	1.954	3.632
	Tahun 2022	1.678	1.954	3.632
	Tahun 2021	-	-	0
	Tahun 2020	-	-	0

Sumber Data : Badan Kepegawaian dan Pengembangan SDM Kota Bima, Tahun 2025

**Tabel 5.3.4 : Jumlah Pegawai Negeri Sipil/PNS di Kota Bima Tahun 2024 berdasarkan Pangkat/Golongan Ruang (Tidak termasuk Guru dan Nakes)**

Satuan : Orang

NO	PANGKAT / GOLONGAN	JUMLAH PEGAWAI NEGERI SIPIL / ASN		Lk + Pr
		Lk	Pr	
<b>1</b>	<b>Pembina / IV</b>	<b>42</b>	<b>35</b>	<b>77</b>
	a. Pembina Utama / IV.e	0	0	0
	b. Pembina UtamaMadya / IV.d	0	0	0
	c. Pembina Utama Muda / IV.c	8	4	12
	d. Pembina Tingkat I / IV.b	7	8	15
	e. Pembina / IV.a	27	23	50
<b>2</b>	<b>Penata / III</b>	<b>177</b>	<b>162</b>	<b>339</b>
	a. Penata Tingkat I / III.d	89	89	178
	b. Penata / III.c	33	14	47
	c. Penata Muda Tingkat I / III.b	35	41	76
	d. Penata Muda / III.a	20	18	38
<b>3</b>	<b>Pengatur / II</b>	<b>3</b>	<b>9</b>	<b>12</b>
	a. Pengatur Tingkat I / II.d	0	0	0
	b. Pengatur / II.c	2	2	4
	c. Pengatur Muda Tingkat I / II.b	1	4	5
	d. Pengatur Muda / II.a	0	3	3
<b>4</b>	<b>Juru / I</b>	<b>0</b>	<b>0</b>	<b>0</b>
	a. Juru Tingkat I / I.d	0	0	0
	b. Juru / I.c	0	0	0
	c. Juru Muda Tingkat I / I.b	0	0	0
	d. Juru Muda / I.a	0	0	0
<b>KOTA BIMA</b>		<b>222</b>	<b>206</b>	<b>428</b>
Tahun 2023		1,091	658	<b>1,749</b>
Tahun 2022		1.091	650	<b>1.741</b>
Tahun 2021		-	-	-
Tahun 2020		1.676	1.943	<b>3.619</b>

Sumber Data : Badan Kepegawaian dan Pengembangan SDM Kota Bima, Tahun 2025

**Tabel 5.3.4 : Jumlah Pegawai Negeri Sipil/ASN di Kota Bima Tahun 2024 dirinci menurut Jabatan Struktural/Eselonering (Tidak termasuk guru dan Nakes)**

Satuan : Orang

NO	ESELON	JUMLAH PEJABAT STRUKTURAL		
		Lk	Pr	Lk + Pr
1	<b>Eselon I</b>	<b>0</b>	<b>0</b>	<b>0</b>
	a. Eselon I/a	0	0	0
	b. Eselon I/b	0	0	0
2	<b>Eselon II</b>	<b>30</b>	<b>3</b>	<b>33</b>
	a. Eselon II/a	1	0	1
	b. Eselon II/b	29	3	32
3	<b>Eselon III</b>	<b>108</b>	<b>17</b>	<b>125</b>
	a. Eselon III/a	39	3	42
	b. Eselon III/b	69	14	83
4	<b>Eselon IV</b>	<b>230</b>	<b>121</b>	<b>351</b>
	a. Eselon IV/a	112	47	159
	b. Eselon IV/b	118	74	192
5	<b>STAFF</b>			
	<b>KOTA BIMA</b>	<b>368</b>	<b>141</b>	<b>509</b>
	Tahun 2023	1.091	658	1.749
	Tahun 2022	1.065	676	1.741
	Tahun 2021	-	-	-
	Tahun 2020	1.158	552	1.710

Sumber Data : Badan Kepegawaian dan Pengembangan SDM Kota Bima, Tahun 2025

**Tabel 5.3.5 : Jumlah Pegawai Negeri Sipil/PNS Fungsional di Kota Bima Tahun 2022 dirinci berdasarkan Rumpun Jabatan Fungsional (Tidak Termasuk Fungsional Guru dan Tenaga Kesehatan)**

Satuan : Orang

NO	RUMPUN JABATAN JENJANG PANGKAT GOLONGAN	PNS/ASN FUNGSIONAL		Lk + Pr	JUMLAH ASN FUNGSIONAL YANG MEMILIKI SERTIFIKAT KOMPETENSI		
		Lk	Pr		Lk	Pr	Lk + Pr
A Jabatan Fungsional Keahlian							
1. Ahli Utama		0	0	0	0	0	0
a. Pembina Utama / IV.e		0	0	0	0	0	0
b. Pembina Utama Madya / IV.d		0	0	0	0	0	0
2. Ahli Madya		23	22	45	4	16	20
a. Pembina Utama Muda / IV.c		8	4	12	0	0	0
b. Pembina Tingkat I / IV.b		7	8	15	0	0	0
c. Pembina / IV.a		8	10	18	4	16	20
3. Ahli Muda		139	108	247	7	31	38
a. Pembina / IV.a		19	13	32	0	0	0
b. Penata Tingkat I / III.d		89	86	175	0	0	0
c. Penata / III.c		31	9	40	7	31	38
4. Ahli Pertama		57	61	118	0	0	0
a. Penata Tingkat I / III.d		0	2	2	0	0	0
b. Penata / III.c		2	4	6	0	0	0
c. Penata Muda Tingkat I / III.b		35	39	74	0	0	0
d. Penata Muda / III.a		20	16	36	0	0	0
B Jabatan Fungsional Ketrampilan							
1. Penyelia		0	2	2	1	0	1
a. Penata Tk. I / III.d		0	1	1	0	0	0
b. Penata / III.c		0	1	1	1	0	1
2. Pelaksana Lanjutan/Mahir		0	3	3	0	1	1
a. Penata Muda Tk. I / III.b		0	2	2	0	0	0
b. Penata Muda / III.a		0	1	1	0	1	1
3. Pelaksana/Trampil		3	7	10	0	0	0
a. Penata Muda / III.a		0	1	1	0	0	0
b. Pengatur Tk. I / II.d		0	0	0	0	0	0
c. Pengatur / II.c		2	2	4	0	0	0
d. Pengatur Muda Tk. I / II.b		1	4	5	0	0	0
4. Pelaksana Pemula		0	3	3	0	0	0
a. Pengatur Muda / II.a		0	3	3	0	0	0
KOTA BIMA		222	206	428	12	48	60

Sumber Data : Badan Kepegawaian dan Pengembangan SDM Kota Bima Tahun 2025

**Tabel 5.3.6 : Jumlah Pegawai Pemerintah dengan Perjanjian Kerja/PPPK Fungsional di Kota Bima Tahun 2024 dirinci berdasarkan Rumpun Jabatan Fungsional (Tidak Termasuk Fungsional Guru dan Tenaga Kesehatan)**

Satuan : Orang

NO	RUMPUN JABATAN JENJANG PANGKAT GOLONGAN	PNS/ASN FUNGSIONAL		Lk + Pr	JUMLAH ASN FUNGSIONAL YANG MEMILIKI SERTIFIKAT KOMPETENSI		
		Lk	Pr		Lk	Pr	Lk + Pr
<b>A</b>	<b>Jabatan Fungsional Keahlian</b>						
1.	Ahli Muda	0	0	0	0	0	0
	a. Golongan XI						
2.	Ahli Pertama	71	37	108	0	0	0
	a. Golongan X						
	b. Golongan IX	71	37	108	0	0	0
<b>B</b>	<b>Jabatan Fungsional Ketrampilan</b>						
1.	Terampil	2	3	5	0	0	0
	a. Golongan VII	2	3	5	0	0	0
	b. Golongan VI	0	0	0	0	0	0
	c. Golongan V	0	0	0	0	0	0
2.	Pemula	6	3	9	0	0	0
	a. Golongan V	6	3	9	0	0	0
<b>KOTA BIMA</b>		<b>79</b>	<b>43</b>	<b>122</b>	<b>0</b>	<b>0</b>	<b>0</b>

Sumber Data : Badan Kepegawaian dan Pengembangan SDM Kota Bima Tahun 2025



**Tabel 5.3.7 : Jumlah Tenaga Fungsional Guru Berstatus PNS di Kota Bima dirinci berdasarkan Jenjang Jabatan Fungsional Guru, Tahun 2024**

Satuan : Orang

NO	JENJANG PANGKAT / GOLONGAN	TENAGA FUNGSIONAL GURU		Lk + Pr
		PNS		
		Lk	Pr	
1	Guru Utama	0	0	0
	a. Pembina Utama / IV.e			
	b. Pembina Utama Madya / IV.d			
2	Guru Madya	103	263	366
	a. Pembina Utama Muda / IV.c	30	58	88
	b. Pembina Tingkat I / IV.b	37	102	139
	c. Pembina / IV.a	36	103	139
3	Guru Muda	96	232	328
	a. Pembina / IV.a	2	0	2
	b. Penata Tingkat I / III.d	66	152	218
	c. Penata / III.c	28	77	105
	d. Penata Muda Tingkat I / III.b	0	1	1
	e. Pengatur Tk. I / II.d	0	1	1
	f. Pengatur / II.c	0	1	1
4	Guru Pertama	70	202	272
	a. Penata Muda Tingkat I / III.b	61	139	200
	b. Penata Muda / III.a	9	61	70
	c. Pengatur Tk. I / II.d	0	1	1
	d. Pengatur Muda Tk. I / II.b	0	1	1
KOTA BIMA		269	697	966
	Tahun 2023	273	709	982
	Tahun 2022	297	653	950
	Tahun 2021	-	-	-
	Tahun 2020	372	875	1.247

Sumber Data : Badan Kepegawaian dan Pengembangan SDM Kota Bima Tahun 2025

**Tabel 5.3.8 : Jumlah Tenaga Fungsional Guru berstatus Pegawai Pemerintah dengan Perjanjian Kerja/PPPK di Kota Bima Tahun 2024**

Satuan : Orang

NO	RUMPUN JABATAN JENJANG PANGKAT GOLONGAN	PNS/ASN FUNGSIONAL		Lk + Pr	JUMLAH ASN FUNGSIONAL YANG MEMILIKI SERTIFIKAT KOMPETENSI		
		Lk	Pr		Lk	Pr	Lk + Pr
1.	Ahli Muda	0	0	0	0	0	0
	a. Golongan XI						
2.	Ahli Pertama	104	505	609	0	0	0
	a. Golongan X	0	0	0	0	0	0
	b. Golongan IX	104	505	609	0	0	0
<b>KOTA BIMA</b>		<b>104</b>	<b>505</b>	<b>609</b>	<b>0</b>	<b>0</b>	<b>0</b>

Sumber Data : Badan Kepegawaian dan Pengembangan SDM Kota Bima Tahun 2025

**Tabel 5.3.9 : Jumlah Tenaga Fungsional Kesehatan Berstatus PNS di Kota Bima dirinci berdasarkan Jenjang Jabatan Fungsional Kesehatan, Tahun 2024**

Satuan : Orang

NO	JENJANG PANGKAT / GOLONGAN	TENAGA FUNSIONAL KESEHATAN		Lk + Pr
		Lk	Pr	
<b>A</b>	<b>KEAHLIAN</b>			
1	<b>Ahli Utama</b>	0	0	0
	a. Pembina Utama / IV.e			
	b. Pembina Utama Madya / IV.d			
2	<b>Ahli Madya</b>	16	74	90
	a. Pembina Utama Muda / IV.c	1	6	7
	b. Pembina Tingkat I / IV.b	9	22	31
	c. Pembina / IV.a	6	46	52
3	<b>Ahli Muda</b>	18	81	99
	a. Pembina / IV.a	0	1	1
	b. Penata Tingkat I / III.d	11	49	60
	c. Penata / III.c	7	31	38
4	<b>Ahli Pertama</b>	8	44	52
	a. Penata Muda Tingkat I / III.b	3	33	36
	b. Penata Muda / III.a	5	11	16
<b>B</b>	<b>KETRAMPILAN</b>			
1	<b>Penyelia</b>	22	135	157
	a. Penata Tingkat I / III.d	12	66	78
	b. Penata / III.c	10	69	79
2	<b>Mahir/Pelaksana Lanjutan</b>	10	36	46
	a. Penata / III.c	1	1	2
	b. Penata Muda Tingkat I / III.b	7	19	26
	c. Penata Muda / III.a	2	16	18
3	<b>Terampil/Pelaksana</b>	8	35	43
	a. Penata Muda / III.a	0	3	3
	b. Pengatur Tingkat I / II.d	6	24	30
	c. Pengatur / II.c	2	7	9
	d. Pengatur Muda Tk.I / II.b	0	1	1
4	<b>Pelaksana Pemula</b>	0	0	0
	a. Pengatur Muda / II.a			
<b>JUMLAH</b>		<b>82</b>	<b>405</b>	<b>487</b>
Tahun 2023		103	548	651
Tahun 2022		84	334	418

Sumber Data : Badan Kepegawaian dan Pengembangan SDM Kota Bima Tahun 2023


**Tabel 5.3.10 : Jumlah Tenaga Fungsional Kesehatan berstatus Pegawai Pemerintah dengan Perjanjian Kerja/PPPK di Kota Bima Tahun 2024**

Satuan : Orang

NO	RUMPUN JABATAN JENJANG PANGKAT GOLONGAN	PNS/ASN FUNGSIONAL		Lk + Pr	JUMLAH ASN FUNGSIONAL YANG MEMILIKI SERTIFIKAT KOMPETENSI		
		Lk	Pr		Lk	Pr	Lk + Pr
<b>A</b>	<b>Jabatan Fungsional Keahlian</b>						
1.	Ahli Muda	0	0	0	0	0	0
	a. Golongan XI						
2.	Ahli Pertama	9	51	60	0	0	0
	a. Golongan X	6	16	22	0	0	0
	b. Golongan IX	3	35	38	0	0	0
<b>B</b>	<b>Jabatan Fungsional Ketrampilan</b>						
1.	Terampil	30	91	121	0	0	0
	a. Golongan VII	30	91	121	0	0	0
	b. Golongan VI						
	c. Golongan V						
2.	Pemula	0	0	0	0	0	0
	a. Golongan V						
<b>KOTA BIMA</b>		<b>39</b>	<b>142</b>	<b>181</b>	<b>0</b>	<b>0</b>	<b>0</b>

Sumber Data : Badan Kepegawaian dan Pengembangan SDM Kota Bima Tahun 2025

Statistik  
Infrastruktur



# PARIWISATA

**2025**

## METADATA

1. Situs/Bangunan Bersejarah adalah bangunan/tempat peninggalan bersejarah yang berumur sekurang-kurangnya 50 tahun, serta dianggap mempunyai nilai penting bagi sejarah, ilmu pengetahuan dan kebudayaan.
2. Daya Tarik Wisata Komersial adalah segala sesuatu yang memiliki keunikan, keindahan, dan nilai yang berupa keanekaragaman kekayaan alam, budaya, dan hasil buatan manusia yang menjadi sasaran atau tujuan kunjungan wisatawan, dimana pengunjung harus membayar dalam rangka menikmati daya tarik wisata tersebut.
3. Kebun Binatang adalah tempat hewan dipelihara dalam lingkungan dan dipertunjukkan kepada publik. Selain sebagai tempat rekreasi kebun binatang sebagai tempat pendidikan, riset, dan tempat konservasi untuk satwa terancam punah.
4. Wisata Tirta adalah kegiatan atau usaha pengelolaan untuk mengadakan kegiatan selam, selancar, selancar angin, para layar dan motor air sebagai usaha pokok di suatu kawasan tertentu dan dapat dilengkapi dengan penyediaan berbagai jenis termasuk jasa pelayanan makan dan minum serta akomodasi.
5. Agrowisata adalah usaha pengelolaan dengan memanfaatkan tanaman pangan dan hortikultura, perkebunan, perikanan dan peternakan sebagai usaha pokok dan dapat dilengkapi dengan penyediaan berbagai jenis fasilitas termasuk jasa pelayanan makan dan minum serta akomodasi.
6. Wisata Budaya adalah kegiatan operasional museum seni, museum



perhiasan, furnitur, paakaian, barang tembikar (keramik), barang perak, museum teknologi, ilmu pengetahuan dan sejarah alam, museum bersejarah, mencakup museum militer, kegiatan taman budaya yang menyediakan dan mengelola fasilitas atau tempat untuk pertunjukan budaya.

7. Wisata Alam adalah kegiatan daya tarik wisata alam, seperti wisata pemandian alam, wisata gua, wisata petualangan alam dan lainnya.
8. Taman Rekreasi adalah usaha yang menyediakan tempat dan berbagai jenis fasilitas untuk memberikan kesegaran jasmani dan rohani yang mengandung unsur hiburan, pendidikan dan kebudayaan sebagai usaha pokok di suatu kawasan tertentu (termasuk pantai) dan dapat dilengkapi dengan penyediaan jasa pelayanan makan dan minum serta akomodasi.
9. Wisata Lainnya adalah jenis wisata seperti wisata spiritual dan wisata konvensi.

## 6. PARIWISATA

**Tabel 6.01 : Jumlah Obyek Wisata di Kota Bima berdasarkan Jenis Obyek Wisata di rinci per Kecamatan Tahun 2024**

Satuan : Obyek

NO	KECAMATAN	JENIS OBYEK WISATA						
		Wisata Budaya	Wisata Bahari	Wisata Cagar Alam	Wisata Pertanian	Wisata Buru	Wisata Alam	Wisata Sejarah
1	RasanaE Barat	5	2	2	0	0	1	0
2	RasanaE Timur	0	0	2	0	0	6	0
3	Asakota	2	7	3	0	0	3	2
4	Raba	0	0	1	0	0	1	2
5	Mpunda	1	0	1	0	0	1	0
<b>KOTA BIMA</b>		<b>8</b>	<b>9</b>	<b>9</b>	<b>0</b>	<b>0</b>	<b>12</b>	<b>4</b>
Tahun 2023		8	9	9	0	0	12	4
Tahun 2022		8	8	9	0	0	12	4
Tahun 2021		8	8	9	0	0	12	4
Tahun 2020		3	2	2	0	0	6	5

Sumber : Dinas Pariwisata dan Kebudayaan Kota Bima, Tahun 2025

**Tabel 6.01 : Lanjutan .....**

Satuan : Obyek

NO	KECAMATAN	JENIS OBYEK WISATA					TOTAL OBYEK WISATA
		Wisata Religi	Wisata Pendidikan	Wisata Kuliner	Wisata Belanja	Wisata Buatan	
1	RasanaE Barat	1	0	6	0	0	<b>17</b>
2	RasanaE Timur	0	0	1	0	0	<b>9</b>
3	Asakota	1	0	5	0	1	<b>24</b>
4	Raba	0	0	4	0	3	<b>11</b>
5	Mpunda	0	0	4	0	0	<b>7</b>
<b>KOTA BIMA</b>		<b>2</b>	<b>0</b>	<b>20</b>	<b>0</b>	<b>4</b>	<b>68</b>
Tahun 2023		2	0	17	0	3	<b>64</b>
Tahun 2022		2	0	17	16	2	<b>62</b>
Tahun 2021		2	0	16	0	2	<b>61</b>
Tahun 2020		2	0	45	16	4	<b>88</b>

Sumber : Dinas Pariwisata dan Kebudayaan Kota Bima, Tahun 2025

**Tabel 6.02 : Jumlah Biro Wisata dan Agen Perjalanan Wisata di Kota Bima di rinci per Kecamatan Tahun 2024**

Satuan : Usaha

NO	KECAMATAN	JENIS USAHA PARIWISATA		JUMLAH
		BIRO WISATA	AGEN PERJALANAN WISATA	
1	RasanaE Barat	0	0	0
2	RasanaE Timur	0	0	0
3	Asakota	0	0	0
4	Raba	0	1	1
5	Mpunda	3	4	7
<b>KOTA BIMA</b>		<b>3</b>	<b>5</b>	<b>8</b>
Tahun 2023		3	5	8
Tahun 2022		3	4	7
Tahun 2021		3	4	7
Tahun 2020		3	8	11

Sumber : Dinas Pariwisata dan Kebudayaan Kota Bima, Tahun 2025

**Tabel 6.03 : Jumlah Hotel, Kamar dan Tempat Tidur Hotel di Kota Bima menurut Jenis Hotel di rinci per Kecamatan Tahun 2024**

Satuan : Unit

NO	KECAMATAN	Hotel Berbintang <sup>*)</sup>			Hotel Melati			TOTAL JUMLAH		
		Jmlh Hotel	Jmlh Kamar	Tempat Tidur	Jmlh Hotel	Jmlh Kamar	Tempat Tidur	Jmlh Hotel	Jmlh Kamar	Tempat Tidur
1	RasanaE Barat	1	115	0	14	341	0	15	456	0
2	RasanaE Timur	0	0	0	0	0	0	0	0	0
3	Asakota	0	0	0	4	47	0	4	47	0
4	Raba	0	0	0	3	61	0	3	61	0
5	Mpunda	0	0	0	3	120	0	3	120	0
<b>KOTA BIMA</b>		<b>1</b>	<b>115</b>	<b>0</b>	<b>24</b>	<b>569</b>	<b>0</b>	<b>25</b>	<b>684</b>	<b>0</b>
Tahun 2023		1	115	0	24	569	0	25	684	0
Tahun 2022		1	115	0	22	548	0	23	663	0
Tahun 2021		1	115	0	21	545	0	22	660	0
Tahun 2020		12	530	1.100	6	104	208	18	634	1.308

Sumber : Dinas Pariwisata dan Kebudayaan Kota Bima, Tahun 2025

\*) : Hotel Bintang 1, Bintang 2, Bintang 3, dst...

**Tabel 6.04 : Jumlah Penginapan, Kamar dan Tempat Tidur Penginapan Lainnya di Kota Bima berdasarkan Jenis Penginapan di rinci per Kecamatan Tahun 2024**

Satuan : Unit

NO	KECAMATAN	MOTEL			WISMA TAMU			BUNGALOW			MESS		
		Jmlh	Jmlh Kamar	Tempat Tidur	Jmlh	Jmlh Kamar	Tempat Tidur	Jmlh	Jmlh Kamar	Tempat Tidur	Jmlh	Jmlh Kamar	Tempat Tidur
1	RasanaE Barat	1	42	42	0	0	0	0	0	0	0	0	0
2	RasanaE Timur	0	0	0	0	0	0	0	0	0	0	0	0
3	Asakota	0	0	0	0	0	0	0	0	0	0	0	0
4	Raba	0	0	0	0	0	0	0	0	0	0	0	0
5	Mpunda	0	0	0	0	0	0	0	0	0	0	0	0
<b>KOTA BIMA</b>		<b>1</b>	<b>42</b>	<b>42</b>	<b>0</b>	<b>0</b>	<b>0</b>	<b>0</b>	<b>0</b>	<b>0</b>	<b>0</b>	<b>0</b>	<b>0</b>
Tahun 2023		1	42	42	0	0	0	0	0	0	0	0	0
Tahun 2022		1	24	24	0	0	0	0	0	0	0	0	0
Tahun 2021		1	24	24	0	0	0	0	0	0	0	0	0
Tahun 2020		6	146	592	0	0	0	0	0	0	0	0	0

Sumber : Dinas Pariwisata dan Kebudayaan Kota Bima, Tahun 2025

**Tabel 6.04 : Lanjutan .....**

Satuan : Unit

NO	KECAMATAN	HOMESTAY			ASRAMA			GUEST HOUSE			TOTAL		
		Jmlh	Jmlh Kamar	Tempat Tidur	Jmlh	Jmlh Kamar	Tempat Tidur	Jmlh	Jmlh Kamar	Tempat Tidur	Jmlh	Jmlh Kamar	Tempat Tidur
1	RasanaE Barat	4	28	28	0	0	0	1	2	2	<b>6</b>	<b>72</b>	<b>72</b>
2	RasanaE Timur	0	0	0	0	0	0	0	0	0	<b>0</b>	<b>0</b>	<b>0</b>
3	Asakota	5	39	39	0	0	0	0	0	0	<b>5</b>	<b>39</b>	<b>39</b>
4	Raba	1	16	16	0	0	0	0	0	0	<b>1</b>	<b>16</b>	<b>16</b>
5	Mpunda	1	30	30	0	0	0	0	0	0	<b>1</b>	<b>30</b>	<b>30</b>
<b>KOTA BIMA</b>		<b>11</b>	<b>113</b>	<b>113</b>	<b>0</b>	<b>0</b>	<b>0</b>	<b>1</b>	<b>2</b>	<b>2</b>	<b>13</b>	<b>157</b>	<b>157</b>
Tahun 2023		9	103	94	0	0	0	1	2	2	<b>11</b>	<b>147</b>	<b>138</b>
Tahun 2022		7	91	91	0	0	0	0	0	0	<b>8</b>	<b>115</b>	<b>115</b>
Tahun 2021		6	88	88	0	0	0	0	0	0	<b>7</b>	<b>112</b>	<b>112</b>
Tahun 2020		5	100	279	0	0	0	0	0	0	<b>11</b>	<b>246</b>	<b>871</b>

Sumber : Dinas Pariwisata dan Kebudayaan Kota Bima, Tahun 2025

**Tabel 6.05 : Jumlah Usaha Jasa Makanan dan Minuman bidang Pariwisata di Kota Bima menurut Jenis Usaha di rinci per Kecamatan Tahun 2024**

Satuan : Unit

NO	KECAMATAN	JENIS JASA USAHA MAKANAN/MINUMAN						JUMLAH
		Restoran	Cafetaria/ Café	Kantin	Coffe Shop	Pub/Bar	Warung/ Kedai Makan	
1	RasanaE Barat	5	7	2	3	0	113	130
2	RasanaE Timur	0	0	0	0	0	5	5
3	Asakota	0	6	0	8	2	10	26
4	Raba	0	0	1	2	0	38	41
5	Mpunda	1	2	1	2	0	46	52
<b>KOTA BIMA</b>		<b>6</b>	<b>15</b>	<b>4</b>	<b>15</b>	<b>2</b>	<b>212</b>	<b>254</b>
Tahun 2023		6	15	4	5	2	210	242
Tahun 2022		3	8	4	5	2	206	228
Tahun 2021		3	8	2	3	2	206	224
Tahun 2020		-	-	-	-	-	-	-

Sumber : Dinas Pariwisata dan Kebudayaan Kota Bima, Tahun 2025

**Tabel 6.06 : Jumlah Pusat Penjualan Cenderamata di Kota Bima di rinci per Kecamatan Tahun 2024**

Satuan : Unit/Orang

NO	KECAMATAN	JENIS USAHA		JUMLAH
		Toko Cenderamata (Unit)	Pedagang Cenderamata Non Toko (Orang)	
1	RasanaE Barat	1	0	1
2	RasanaE Timur	0	0	0
3	Asakota	0	1	1
4	Raba	7	21	28
5	Mpunda	1	4	5
<b>KOTA BIMA</b>		<b>9</b>	<b>26</b>	<b>35</b>
Tahun 2023		8	26	34
Tahun 2022		8	26	34
Tahun 2021		8	26	34
Tahun 2020		1	0	1

Sumber : Dinas Pariwisata dan Kebudayaan Kota Bima, Tahun 2025

**Tabel 6.07 : Jumlah Usaha Pariwisata di Kota Bima berdasarkan Jenis Usaha di rinci per Kecamatan Tahun 2024**

Satuan : Unit

JENIS USAHA PARIWISATA										
NO	KECAMATAN	Biro Perjalanan dan Agen Perjalanan Wisata	Hotel Bintang dan Hotel Melati	Penginapan dan Akomodasi Lainnya	Restoran, Rumah Makan, Warung Makan, Kantin	Café Coffe Shop Pub/Bar	SPA	Wisata Selam	Toko dan Pedagang Cenderamata Non Toko	JUMLAH
1	RasanaE Barat	0	7	7	120	10	2	0	1	147
2	RasanaE Timur	0	0	0	5	0	0	0	0	5
3	Asakota	0	1	4	10	16	1	1	1	34
4	Raba	0	2	1	39	2	0	0	28	72
5	Mpunda	7	2	1	48	4	2	0	5	69
KOTA BIMA		7	12	13	222	32	5	1	35	327
Tahun 2023		7	12	12	216	13	4	1	34	299
Tahun 2022		7	23	8	213	15	3	1	34	304
Tahun 2021		3	12	10	220	10	3	0	12	270
Tahun 2020		3	7	22	205	10	3	0	1	251

Sumber : Dinas Pariwisata dan Kebudayaan Kota Bima, Tahun 2025



Statistik  
Infrastruktur



# PERUMAHAN DAN PERMUKIMAN

**2025**

## METADATA

1. Dalam arti umum, Rumah adalah salah satu bangunan yang dijadikan tempat tinggal selama jangka waktu tertentu.
2. Rumah Layak Huni adalah rumah yang memenuhi persyaratan keselamatan bangunan, dan kecukupan minimum luas bangunan, serta kesehatan penghuni (penjelasan pasal 24 huruf a UU PKP).
3. Rumah tidak layak huni adalah suatu hunian atau tempat tinggal yang tidak layak huni karna tidak memenuhi persyaratan untuk hunian baik secara teknis maupun non teknis. Pada umumnya rumah tidak layak hunierat kaitannya dengan pemukiman kumuh karena pada dasarnya didaerah permukiman kumuh tergambar kemiskinan masyarakat.
4. Rumah permanen adalah sebuah bangunan rumah yang di bangun dengan bahan kuat dan kokoh baik itu untuk pondasi rumah tersebut,tiang-tiang ,dinding maupun struktur rangka atap.
5. Rumah semi permanen adalah sebuah rumah yang sebagian besar bahan di gunakan untuk membangun kuat layak nya rumah permanen dan sisa nya menggunakan bahas biasa-biasa saja. sebuah rumah yang memiliki spesifikasi mendekati rumah permanen,hanya saja sebagian bahan di gunakan berkualitas sedikit rendah.
6. Rumah panggung adalah rumah yang dibangun di atas permukaan tanah atau air. Rumah sejenis ini dibangun sebagai perlindungan terhadap banjir dan serangan binatang buas.

7. Kawasan kumuh (slum area) diartikan sebagai suatu kawasan pemukiman atau pun bukan kawasan pemukiman yang dijadikan sebagai tempat tinggal yang bangunan-bangunannya berkondisi substandar atau tidak layak yang dihuni oleh penduduk miskin yang padat.
8. IMB (Izin Mendirikan Bangunan) adalah produk hukum yang berisi persetujuan atau perizinan yang dikeluarkan oleh Kepala Daerah Setempat (Pemerintah kabupaten/kota) dan wajib dimiliki/diurus oleh pemilik bangunan yang ingin membangun, merobohkan, menambah/ mengurangi luas, ataupun merenovasi suatu bangunan.

## 7. PERUMAHAN DAN PERMUKIMAN

### 7.1. Perumahan

**Tabel 7.1.1 : Jumlah Rumah di Kota Bima menurut Jenis Bangunan di rinci per Kecamatan, Tahun 2024**

No	KECAMATAN	JENIS BANGUNAN RUMAH			TOTAL BANGUNAN RUMAH	SATUAN
		RUMAH PERMANEN	RUMAH SEMI PERMANEN	RUMAH PANGGUNG		
1	RASANAE BARAT	4.789	767	1.452	<b>7.008</b>	Unit
2	RASANAE TIMUR	2.757	384	1.863	<b>5.004</b>	Unit
3	ASAKOTA	3.543	651	3.209	<b>7.403</b>	Unit
4	RABA	5.973	657	2.489	<b>9.119</b>	Unit
5	MPUNDA	5.170	524	1.285	<b>6.979</b>	Unit
<b>KOTA BIMA</b>		<b>22.232</b>	<b>2.983</b>	<b>10.298</b>	<b>35.513</b>	<b>Unit</b>
Tahun 2023		-	-	-	-	Unit
Tahun 2022		22.232	2.983	10.298	<b>35.513</b>	Unit
Tahun 2021		22.630	2.697	9.501	<b>34.828</b>	Unit
Tahun 2020		22.630	2.697	9.501	<b>34.828</b>	Unit

Sumber : Dinas Perumahan dan Pemukiman Kota Bima, Tahun 2025

Ket : Belum termasuk Rumah Sewa/kos

**Tabel 7.1.2 : Jumlah Rumah di Kota Bima berdasarkan Kondisi/Kelayakan di rinci per Kecamatan, Tahun 2024**

No	Kecamatan	KONDISI RUMAH		TOTAL RUMAH	SATUAN
		Layak Huni	Tidak Layak Huni		
1	RASANAE BARAT	4.437	2.744	<b>7.181</b>	Unit
2	RASANAE TIMUR	2.532	2.472	<b>5.004</b>	Unit
3	ASAKOTA	4.356	3.074	<b>7.430</b>	Unit
4	RABA	7.334	1.847	<b>9.181</b>	Unit
5	MPUNDA	6.130	1.096	<b>7.226</b>	Unit
<b>KOTA BIMA</b>		<b>24.289</b>	<b>11.233</b>	<b>36.022</b>	<b>Unit</b>
Tahun 2023		24.672	11.350	36.022	Unit
Tahun 2022		24.289	11.233	36.022	Unit
Tahun 2021		24.672	11.350	36.022	Unit
Tahun 2020		24.276	10.734	35.010	Unit

Sumber : Dinas Perumahan dan Pemukiman Kota Bima, Tahun 2025

**Tabel 7.1.3 : Jumlah Rumah untuk Masyarakat Berpenghasilan Rendah (MBR) di Kota Bima di rinci per Kecamatan, Tahun 2024**

Satuan : Unit/KK

No	Kecamatan	JENIS RUMAH MBR					
		Rumah Susun Hunian Milik (RUSUNAMI)		Rumah Susun Hunian Sewa (RUSUNAWA)		TOTAL RUMAH MBR	
		JUMLAH (Unit)	DAYA TAMPUNG (KK)	JUMLAH (Unit)	DAYA TAMPUNG (KK)	JUMLAH (Unit)	DAYA TAMPUNG (KK)
1	RASANA BARAT	0	0	2	188	2	188
2	RASANA TIMUR	0	0	0	0	0	0
3	ASAKOTA	0	0	0	0	0	0
4	RABA	0	0	0	0	0	0
5	MPUNDA	0	0	0	0	0	0
<b>KOTA BIMA</b>		<b>0</b>	<b>0</b>	<b>2</b>	<b>188</b>	<b>2</b>	<b>188</b>
Tahun 2023		0	0	2	188	2	188
Tahun 2022		0	0	2	188	2	188
Tahun 2021		0	0	2	188	2	188
Tahun 2020		0	0	2	188	2	188

Sumber : Dinas Perumahan dan Pemukiman Kota Bima, Tahun 2025

**Tabel 7.1.4 : Capaian Program Bantuan Rehabilitasi/Pembanguna Rumah Layak Huni di Kota Bima di rinci per Kecamatan, Tahun 2024**

Satuan : Unit

No	KECAMATAN	CAPAIAN PER JENIS PROGRAM		TOTAL RUMAH YANG DI REHABILITASI/DIBANGUN (Unit)
		BANTUAN STIMULAN PERUMAHAN SWADAYA (BSPS)	PROGRAM LAINNYA	
1	RASANA BARAT	0	4	4
2	RASANA TIMUR	0	18	18
3	ASAKOTA	0	27	27
4	RABA	0	55	55
5	MPUNDA	0	13	13
<b>KOTA BIMA</b>		<b>0</b>	<b>117</b>	<b>117</b>
Tahun 2023		0	197	197
Tahun 2022		0	117	117
Tahun 2021		0	197	197
Tahun 2020		340	247	587

Sumber : Dinas Perumahan dan Pemukiman Kota Bima, Tahun 2024

**Tabel 7.1.5 : Capaian Penanganan Rumah Tidak Layak Huni di Kota Bima di rinci per Kecamatan, Tahun 2024**

Satuan : Persen (%)

No	KECAMATAN	JUMLAH RUMAH TIDAK LAYAK HUNI (RTLH) (Unit)	JUMLAH RTLH YANG DITANGANI (Unit)	% PENANGANAN RTLH (%)
1	RASANA BARAT	2.744	4	0,15
2	RASANA TIMUR	2.472	18	0,73
3	ASAKOTA	3.074	27	0,88
4	RABA	1.847	55	2,98
5	MPUNDA	1.096	13	1,19
<b>KOTA BIMA</b>		<b>11.233</b>	<b>117</b>	<b>1,04</b>
Tahun 2023		11.350	197	1,74
Tahun 2022		11.233	117	1,04
Tahun 2021		11.350	197	1,74
Tahun 2020		10.734	587	5,47

Sumber : Dinas Perumahan dan Pemukiman Kota Bima, Tahun 2025

**Tabel 7.1.6 : Penanganan Unit Rumah Korban Bencana Alam di Kota Bima di rinci per Kecamatan, Tahun 2024**

Satuan : Unit

No	KECAMATAN	Jumlah Rumah Yang Berada Pada Kawasan Rawan Bencana Alam (Unit)	Jumlah Total Rencana Unit Rumah Korban Bencana Yang Akan Ditangani	Jumlah Rumah Yang Terkena Bencana Alam (Unit)	PENANGANAN TERHADAP UNIT RUMAH KORBAN BENCANA ALAM (Sesuai Rencana Aksi)			
					Rehabilitasi	Dibangun Kembali	Dibangun Baru (Relokasi)	JUMLAH
1	RASANA BARAT	0	0	0	0	0	0	0
2	RASANA TIMUR	0	0	0	0	0	0	0
3	ASAKOTA	0	0	0	0	0	0	0
4	RABA	0	0	0	0	0	0	0
5	MPUNDA	0	0	0	0	0	0	0
<b>KOTA BIMA</b>		<b>0</b>	<b>0</b>	<b>0</b>	<b>0</b>	<b>0</b>	<b>0</b>	<b>0</b>
Tahun 2023		-	-	-	-	-	-	-
Tahun 2022		-	-	-	-	-	-	-
Tahun 2021		-	-	-	-	-	-	-
Tahun 2020		-	-	-	-	-	-	-

Sumber : Dinas Perumahan dan Pemukiman Kota Bima, Tahun 2025

Ket :

Jumlah Rumah yang berada di kawasan rawan bencana sedang dilakukan pemutakhiran

Tahun 2022 tidak ada Bencana alam



## 7.2. Kawasan Pemukiman

**Tabel 7.2.1 : Jumlah dan Luas Kawasan Permukiman Kumuh di Kota Bima di rinci per Kecamatan, Tahun 2024**

No	KECAMATAN	KAWASAN PERMUKIMAN			Persentase Kawasan Permukiman Kumuh (%)	Jumlah Rumah Tangga yang Tinggal di Kawasan Permukiman Kumuh (Rumah Tangga)	Kawasan Permukiman Kumuh < 10 Ha	
		Luas Kawasan Permukiman (Ha)	Jumlah Kawasan Permukiman Kumuh (Kawasan)	Luas Kawasan Permukiman Kumuh (Ha)			Jumlah Luas Kawasan (Ha)	Jumlah Luasan Penataan Kawasan (Ha)
1	Rasanae Barat	-	2	35,56	0,00	2.294	0,00	0,00
2	Rasanae Timur	-	2	30,06	0,00	1.565	7,12	0,00
3	Asakota	-	2	34,18	0,00	2.235	0,00	0,00
4	Raba	-	2	9,59	0,00	412	0,00	0,00
5	Mpunda	-	2	37,69	0,00	2.288	0,00	0,00
<b>KOTA BIMA</b>		<b>-</b>	<b>10</b>	<b>147,08</b>	<b>0,00</b>	<b>8.794</b>	<b>7,12</b>	<b>0,00</b>
	Tahun 2023	1.867,00	10	147,08	7,88	8.794	7,12	0,00
	Tahun 2022	-	10	147,08	0,00	8.794	7,12	0,00
	Tahun 2021	1.867,00	10	147,08	7,88	8.794	7,12	0,00
	Tahun 2020	1.867,00	7	166,49	8,92	10.290	-	-

Sumber : Dinas Perumahan dan Pemukiman Kota Bima, Tahun 2025

**Tabel 7.2.2 : Tingkat Kepadatan Bangunan (Unit/Ha) di Kota Bima di rinci per Kecamatan, Tahun 2024**

No	KECAMATAN	LUAS KAWASAN PERMUKIMAN (Ha)	JUMLAH BANGUNAN (Unit)	TINGKAT KEPADATAN BANGUNAN (Unit/Ha)	SATUAN
1	RASANA E BARAT	-	-	-	Unit/Ha
2	RASANA E TIMUR	-	-	-	Unit/Ha
3	ASAKOTA	-	-	-	Unit/Ha
4	RABA	-	-	-	Unit/Ha
5	MPUNDA	-	-	-	Unit/Ha
<b>KOTA BIMA</b>		<b>-</b>	<b>-</b>	<b>-</b>	<b>Unit/Ha</b>
	Tahun 2023	-	-	-	Unit/Ha
	Tahun 2022	-	-	-	Unit/Ha
	Tahun 2021	-	-	-	Unit/Ha
	Tahun 2020	-	-	-	Unit/Ha

Sumber : Dinas Perumahan dan Pemukiman Kota Bima, Tahun 2025

**Tabel 7.2.3 : Persentase Luas Permukiman yang Tertata di Kota Bima di rinci per Kecamatan, Tahun 2024**

No	KECAMATAN	LUAS AREA PERMUKIMAN (Ha)	LUAS AREA PERMUKIMAN YANG TERTATA (Ha)	% PERMUKIMAN YANG TERTATA (%)
1	RASANA BARAT	-	-	-
2	RASANA TIMUR	-	-	-
3	ASAKOTA	-	-	-
4	RABA	-	-	-
5	MPUNDA	-	-	-
<b>KOTA BIMA</b>		-	-	-
Tahun 2023		-	-	-
Tahun 2022		-	-	-
Tahun 2021		-	-	-
Tahun 2020		-	-	-

Sumber : Dinas Perumahan dan Pemukiman Kota Bima, Tahun 2025

### 7.3. Bangunan


**Tabel 7.3.1 : Jumlah Bangunan di Kota Bima menurut Kepemilikan IMB dirinci per Kecamatan, Tahun 2024**

Satuan : Unit

No	KECAMATAN	BANGUNAN MENURUT KEPEMILIKAN IMB			Presentase Kepemilikan IMB (%)
		JUMLAH BANGUNAN WAJIB IMB	BANGUNAN MEMILIKI IMB	BANGUNAN TIDAK MEMILIKI IMB	
1	RASANA BARAT	-	-	-	-
2	RASANA TIMUR	-	-	-	-
3	ASAKOTA	-	-	-	-
4	RABA	-	-	-	-
5	MPUNDA	-	-	-	-
<b>KOTA BIMA</b>		-	-	-	-
Tahun 2023		-	-	-	-
Tahun 2022		-	-	-	-
Tahun 2021		-	-	-	-
Tahun 2020		-	-	-	-

Sumber : Dinas Pekerjaan Umum dan Penataan Ruang Kota Bima, Tahun 2025

Statistik  
Infrastruktur



# LINGKUNGAN HIDUP DAN PEKERJAAN UMUM

**2025**

## METADATA

1. Sampah adalah sisa kegiatan sehari-hari manusia atau proses alam yang berbentuk padat atau semi padat berupa zat organik atau anorganik bersifat dapat terurai atau tidak dapat terurai yang dianggap sudah tidak berguna lagi dan dibuang ke lingkungan (UU No. 18 Tahun 2008 tentang Pengelolaan Sampah).
2. Tempat Penampungan Sementara (TPS) Sampah adalah tempat sebelum sampah diangkut ke tempat pendaur ulangan, pengelolaan, dan/ atau tempat pengelolaan sampah terpadu (UU No. 18 /2008).
3. Tempat Pemrosesan Akhir (TPA) Sampah adalah tempat untuk memproses dan mengembalikan sampah ke media lingkungan secara aman bagi manusia dan lingkungan (UU No 18/2008).
4. TPS3R adalah Tempat Pengelolaan Sampah Reduce, Reuse, Recycle (mengurangi – menggunakan – daur ulang) dengan pendekatan pengelolaan 3R mulai dari menjemput sampah dari tiap rumah, pemilah sampah, pengelolaan sampah organik yang akan dijadikan kompos.
5. Bank sampah adalah suatu tempat yang digunakan untuk mengumpulkan sampah yang sudah dipilah-pilah. Hasil dari pengumpulan sampah yang sudah dipilah akan disetorkan ke tempat pembuatan kerajinan dari sampah atau ke tempat pengepul sampah.
6. Irigasi adalah usaha penyediaan dan pengaturan air untuk menunjang pertanian.



7. Jaringan irigasi adalah saluran dan bangunan yang merupakan satu kesatuan dan diperlukan untuk pengaturan air irigasi mulai dari penyediaan, pengambilan, pembagian pemberian dan penggunaannya.
8. Daerah irigasi adalah kesatuan wilayah yang mendapat air dari satu jaringan irigasi.
9. PAM – PDAM : Perusahaan Air Minum – Perusahaan Air Minum Daerah.

## 8. LINGKUNGAN HIDUP, PEKERJAAN UMUM & PENATAAN RUANG

### 8.1 Pengelolaan Sampah/Limbah

**Tabel 8.1.1 : Volume Timbulan Sampah Rumah Tangga dan Volume Sampah yang Tertangani di Kota Bima di rinci per Kecamatan, Tahun 2024**

Satuan : m<sup>3</sup>

NO	KECAMATAN	VOLUME TIMBULAN SAMPAH *)		JUMLAH PRODUKSI SAMPAH ( m <sup>3</sup> )	VOLUME SAMPAH TERANGKUT/ DITANGANI		JUMLAH SAMPAH TERANGKUT/ DITANGANI ( m <sup>3</sup> )	Persentase Sampah Rumah Tangga Tertangani ( % )
		Sampah Rumah Tangga ( m <sup>3</sup> )	Sejenis Sampah Rumah Tangga ( m <sup>3</sup> )		Sampah Rumah Tangga ( m <sup>3</sup> )	Sejenis Sampah Rumah Tangga ( m <sup>3</sup> )		
1	RASANAE BARAT	88,48	29,50	<b>117,98</b>	66,36	22,12	<b>88,48</b>	75,00
2	RASANAE TIMUR	53,09	17,70	<b>70,79</b>	39,81	13,28	<b>53,09</b>	75,00
3	ASAKOTA	70,20	23,41	<b>93,61</b>	56,65	17,55	<b>74,20</b>	79,27
4	RABA	71,85	23,97	<b>95,82</b>	53,88	17,97	<b>71,85</b>	74,98
5	MPUNDA	70,78	23,60	<b>94,38</b>	53,08	17,70	<b>70,78</b>	74,99
<b>KOTA BIMA</b>		<b>354,40</b>	<b>118,18</b>	<b>472,58</b>	<b>269,78</b>	<b>88,62</b>	<b>358,40</b>	<b>75,84</b>
Tahun 2023		-	-	-	-	-	-	-
Tahun 2022		354,40	118,18	<b>472,58</b>	269,78	88,62	<b>358,40</b>	<b>75,84</b>
Tahun 2021		-	-	-	-	-	-	-
Tahun 2020		475,83	184,66	<b>660,49</b>	331,00	-	<b>331,00</b>	50,11

Sumber : Dinas Lingkungan Hidup Kota Bima, Tahun 2025

Ket :

\*) SNI 3242-2008 : perkiraan volume timbulan sampah yang diproduksi per orang per hari untuk kota kecil = 2,5 Ltr/Orang/Hari  
Pada tahun 2022, Sampah rumah tangga menyumbang sebesar 42,23% dari total timbulan sampah



**Tabel 8.1.2 : Penanganan Sampah dan Limbah yang Mengandung Bahan Berbahaya dan Beracun (B3) di Kota Bima, Tahun 2024**

Satuan : m3

NO	KECAMATAN	VOLUME SAMPAH B3	VOLUME SAMPAH B3 TERTANGANI	PERSENTASE PENANGANAN SAMPAH B3	VOLUME LIMBAH B3	VOLUME LIMBAH B3 TERTANGANI	PERSENTASE PENANGANAN LIMBAH B3
1	RASANA BARAT	2,20	2,20	100,00	12,20	12,20	100,00
2	RASANA TIMUR	0,78	0,78	100,00	10,78	10,78	100,00
3	ASAKOTA	1,15	1,15	100,00	11,15	11,15	100,00
4	RABA	20,00	20,00	100,00	30,10	30,10	100,00
5	MPUNDA	0,27	0,27	100,00	10,27	10,27	100,00
<b>KOTA BIMA</b>		<b>24,40</b>	<b>24,40</b>	<b>100,00</b>	<b>74,50</b>	<b>74,50</b>	<b>100,00</b>
Tahun 2023		25,25	25,25	100,00	53,30	53,30	100,00
Tahun 2022		24,40	24,40	100,00	74,50	74,50	100,00
Tahun 2021		25,25	25,25	100,00	53,30	53,30	100,00
Tahun 2020		17,74	17,74	100,00	47,50	47,50	100,00
<b>Cakupan Penangan Sampah B3 dan Limbah B3 (%) Thn 2024</b>							<b>100,00</b>

Sumber : Dinas Lingkungan Hidup Kota Bima, Tahun 2025

**Tabel 8.1.3 : Jumlah Tempat Penampungan Sementara dan Tempat Pengolahan Sampah di Kota Bima, Tahun 2024**

No	KECAMATAN	JUMLAH TEMPAT PENAMPUNGAN SEMENTARA				Jumlah Tempat Pengolahan Sampah Terpadu (TPST) (Unit)	JUMLAH TEMPAT PEMROSESAN AKHIR (TPA) (Unit)			
		CONTAINER		DEPO TRANSFER			LOKAL		REGIONAL	
		Jumlah (Unit)	Daya Tampung (m³)	Jumlah (Unit)	Daya Tampung (m³)		Jumlah (unit)	Luas (Ha)	Jumlah (unit)	Luas (Ha)
1	RASANA BARAT	15	90,00	0	0,00	0	0	0,00	0	0,00
2	RASANA TIMUR	2	12,00	0	0,00	0	1	8,00	0	0,00
3	ASAKOTA	5	30,00	0	0,00	1	0	0,00	0	0,00
4	RABA	7	42,00	2	8,00	0	0	0,00	0	0,00
5	MPUNDA	10	60,00	0	0,00	0	0	0,00	0	0,00
KOTA BIMA		39	234,00	2	8,00	1	1	8,00	0	0,00
Tahun 2023		39	234,00	2	8,00	1	1	8,00	0	0,00
Tahun 2022		39	234,00	2	8,00	1	1	8,00	0	0,00
Tahun 2021		39	234,00	2	8,00	1	1	8,00	0	0,00
Tahun 2020		37	148,00	2	8,00	1	1	8,00	0	0,00

Sumber : Dinas Lingkungan Hidup Kota Bima, Tahun 2025

**Tabel 8.1.4 : Jumlah Peralatan Pengangkut Sampah di Kota Bima Menurut Jenis Peralatan dan Kondisi Peralatan, Tahun 2024**

Satuan : Unit

NO	JENIS PERALATAN	ALAT ANGKUT SAMPAH			KOTA BIMA
		Kondisi Baik	Kondisi Rusak Ringan	Kondisi Rusak Berat	
1	Truk Pengangkut Sampah				
	a. Dump Truck	22	0	0	22
	b. Arm Roll Truck	5	0	0	5
2	Gerobak Pengangkut Sampah	-	0	0	0
3	Motor Pengangkut Sampah	6	0	0	6
4	Pickup Pengangkut Sampah	2	0	0	2
5	Beco	-	0	0	0
6	Buldozer	-	0	0	0
7	Excavator	2	0	0	2
8	Mini Lodger	1	0	0	1
9	Alat Angkut Lainnya	-	0	0	0
<b>JUMLAH</b>		<b>38</b>	<b>0</b>	<b>0</b>	<b>38</b>
Tahun 2023		38	0	0	38
Tahun 2022		38	0	0	38
Tahun 2021		38	0	0	38
Tahun 2020		43	0	0	43

Sumber : Dinas Lingkungan Hidup Kota Bima, Tahun 2025

**Tabel 8.1.5 : Jumlah Tenaga Operasional Sampah dan Petugas Kebersihan di Kota Bima di rinci per Wilayah Kerja Tahun 2024**

Satuan : Orang

No	KECAMATAN	TENAGA OPERASIONAL DAN PETUGAS KEBERSIHAN				Total
		Operator/ Sopir *)	Petugas Pengangkut**)	Petugas Penyapu	LAINNYA	
1	RASANA BARAT	11	30	40	4	85
2	RASANA TIMUR	6	10	4	4	24
3	ASAKOTA	5	14	15	4	38
4	RABA	9	22	20	4	55
5	MPUNDA	7	22	25	4	58
<b>KOTA BIMA</b>		<b>38</b>	<b>98</b>	<b>104</b>	<b>20</b>	<b>260</b>
Tahun 2023		38	98	104	20	260
Tahun 2022		31	61	145	6	243
Tahun 2021		38	98	104	20	260
Tahun 2020		31	61	145	6	243

Sumber : Dinas Lingkungan Hidup Kota Bima, Tahun 2025

Ket :

\* Operator/Sopir : Termasuk operator alat berat dan sopir motor 3 Roda

\*\* Petugas Pengangkut : Pembantu Sopir termasuk pembantu 3 roda dan tenaga pendorong gerobak

**Tabel 8.1.6 : Jumlah TPS3R dan Bank Sampah di Kota Bima, di rinci per Kecamatan, Tahun 2024**

Satuan : Unit

No	KECAMATAN	TPS3R	BANK SAMPAH
1	RASANA BARAT	0	2
2	RASANA TIMUR	0	1
3	ASAKOTA	1	1
4	RABA	0	3
5	MPUNDA	0	1
<b>KOTA BIMA</b>		<b>1</b>	<b>8</b>
	Tahun 2023	1	8
	Tahun 2022	1	8
	Tahun 2021	1	8
	Tahun 2020	1	8

Sumber : Dinas Lingkungan Hidup Kota Bima, Tahun 2025

**Tabel 8.1.7 : Jumlah Perusahaan Industri/Pabrik di Kota Bima berdasarkan Fasilitas Pengolahan Limbah, di rinci per Kecamatan, Tahun 2024**

Satuan : Perusahaan

NO	KECAMATAN	JUMLAH PERUSAHAAN INDUSTRI/PABRIK	FASILITAS PENGOLAHAN LIMBAH		CAKUPAN FASILITAS PENGOLAHAN LIMBAH
			MEMILIKI PENGOLAHAN LIMBAH	TIDAK MEMILIKI PENGOLAHAN LIMBAH	
1	RASANA BARAT	3	2	1	66,67
2	RASANA TIMUR	4	2	2	50,00
3	ASAKOTA	3	1	2	33,33
4	RABA	2	0	2	0,00
5	MPUNDA	1	1	0	100,00
<b>KOTA BIMA</b>		<b>13</b>	<b>6</b>	<b>7</b>	<b>46,15</b>
	Tahun 2023	49	12	37	24,49
	Tahun 2022	13	6	7	46,15
	Tahun 2021	49	12	37	24,49
	Tahun 2020	4	4	0	100,00

Sumber : Dinas Lingkungan Hidup Kota Bima, Tahun 2025

## 8.2. DAM/Bendungan dan Irigasi

**Tabel 8.2.1 : Jumlah dan Luas DAM/Bendungan di Kota Bima di rinci per Kecamatan, Tahun 2024**

No	KECAMATAN	DAM / BENDUNGAN (Ha)			SATUAN
		JUMLAH (Unit)	LUAS FUNGSIONAL	LUAS BAKU	
1	RASANAE BARAT	0	0	0	hektar are
2	RASANAE TIMUR	15	382,00	587,00	hektar are
3	ASAKOTA	6	140,00	262,00	hektar are
4	RABA	8	344,00	483,00	hektar are
5	MPUNDA	1	28,00	28,00	hektar are
<b>KOTA BIMA</b>		<b>30</b>	<b>894,00</b>	<b>1.360,00</b>	<b>hektar are</b>
	Tahun 2023	30	894,00	1.360,00	hektar are
	Tahun 2022	30	894,00	1.360,00	hektar are
	Tahun 2021	30	894,00	1.360,00	hektar are
	Tahun 2020	23	794,76	1.097,21	hektar are

Sumber : Dinas Pekerjaan Umum dan Penataan Ruang Kota Bima, Tahun 2025

**Tabel 8.2.2 : Luas Daerah Irigasi di Kota Bima di rinci per Kecamatan, Tahun 2024**

No	KECAMATAN	LUAS DAERAH IRIGASI			SATUAN
		Luas Baku (Luas Rencana)	Luas Potensial	Luas Lahan Terairi	
1	RASANAE BARAT	0,00	0,00	0,00	Ha
2	RASANAE TIMUR	587	505	418	Ha
3	ASAKOTA	262	206	221	Ha
4	RABA	483	416	455	Ha
5	MPUNDA	28	28	28	Ha
<b>KOTA BIMA</b>		<b>1,360.00</b>	<b>1,155.00</b>	<b>1,122.00</b>	<b>Ha</b>
	Tahun 2023	1.036,00	1,155.00	0,00	Ha
	Tahun 2022	1.036,00	947,00	764,00	Ha
	Tahun 2021	1.036,00	947,00	764,00	Ha
	Tahun 2020	1.036,00	947,00	764,00	Ha

Sumber : Dinas Pekerjaan Umum dan Penataan Ruang Kota Bima, Tahun 2025

**Tabel 8.2.3 : Panjang Jaringan Irigasi di Kota Bima dirinci menurut Jenis dan Kondisi Jaringan Irigasi per Kecamatan, Tahun 2024**

Satuan : meter

No	KECAMATAN	PANJANG dan JENIS JARINGAN IRIGASI BERDASARKAN KONDISI JARINGAN							
		JARINGAN IRIGASI TEKNIS							
		SALURAN IRIGASI PRIMER				SALURAN IRIGASI SEKUNDER			
		Baik	Rusak Ringan	Rusak Berat	Jmlh	Baik	Rusak Ringan	Rusak Berat	Jmlh
1	RASANA BARAT	0,00	0,00	0,00	0,00	0,00	0	0	0,00
2	RASANA TIMUR	8.589	19	3.535	12.143	4.233,91	-	6.451,00	10.685
3	ASAKOTA	1.969	21	171	2.161	2.126,60	114,00	183,00	2.424
4	RABA	4.981	5	648	5.633	4.058,25	-	-	4.058
5	MPUNDA	334	0,00	0,00	334	1.380,50	-	-	1.381
<b>KOTA BIMA</b>		<b>15.872</b>	<b>45</b>	<b>4,354</b>	<b>20,271</b>	<b>11,799</b>	<b>114</b>	<b>6.634</b>	<b>18.547</b>
Tahun 2023		<b>1.518,20</b>	-	-	<b>1.518,20</b>	1.276,80	-	-	<b>1.276,80</b>
Tahun 2022		1.657,83	0	0	<b>1.657,83</b>	4.710,85	0	0	<b>4.710,85</b>
Tahun 2021		-	5.578,00	-	<b>5.578,00</b>	-	28.880,00	-	<b>28.880,00</b>
Tahun 2020		-	5.578,00	-	<b>5.578,00</b>	-	28.880,00	-	<b>28.880,00</b>

Sumber : Dinas Pekerjaan Umum dan Penataan Ruang Kota Bima, Tahun 2025

**Tabel 8.2.3 : Lanjutan .....**

Satuan : meter

No      KECAMATAN		PANJANG dan JENIS JARINGAN IRIGASI BERDASARKAN KONDISI JARINGAN								TOTAL PANJANG JARINGAN IRIGASI
		JARINGAN IRIGASI TEKNIS				JARINGAN IRIGASI NON TEKNIS (Lahan Budidaya)				
		SALURAN IRIGASI TERSIER								
		Baik	Rusak Ringan	Rusak Berat	Jmlh	Baik	Rusak Ringan	Rusak Berat	Jmlh	
1	RASANA BARAT	0	0	0	0	0	0	0	0	0,00
2	RASANA TIMUR	1.377,70	0	0	0	0	0	0	0	24.206
3	ASAKOTA	625,00	0	272,00	0	0	0	0	0	5.481
4	RABA	10.615,20	0	572,0	0	0	0	0	0	20.879
5	MPUNDA	1.559,00	0	88,00	0	0	0	0	0	3.362
KOTA BIMA		14.177	0	932	0	0	0	0	0	53.928
Tahun 2023		475,00	-	-	475,00	-	-	-	-	3.270,00
Tahun 2022		0	0	0	0	0	0	0	0	6.368,68
Tahun 2021		-	19.244	-	19.244	-	1.005,56	-	1.005,56	54.707,56
Tahun 2020		-	19.244	-	19.244	-	1.005,56	-	1.005,56	54.707,56

Sumber : Dinas Pekerjaan Umum dan Penataan Ruang Kota Bima, Tahun 2025

**Tabel 8.2.4 : Pasokan Air Irigasi dan Kebutuhan Air Tanaman Daerah Irigasi di Kota Bima di rinci per Kecamatan, Tahun 2024**

Satuan : Liter / detik

No	KECAMATAN	Kebutuhan Air Tanaman ( ha )	Pasokan Air Irigasi (liter/dtk)	Pasokan Air Irigasi Total (liter/dtk)	Total Pasokan Air (liter/dtk)
1	RASANA BARAT	0,00	0,00	0,00	0,00
2	RASANA TIMUR	2,03	1.469,12	335,08	1.804,20
3	ASAKOTA	1,25	410,53	231,16	641,70
4	RABA	1,45	1.058,63	440,37	1.499,01
5	MPUNDA	1,58	175,41	71,57	246,98
<b>KOTA BIMA</b>		<b>6,32</b>	<b>3.113,69</b>	<b>1.078,19</b>	<b>4.191,88</b>
Tahun 2023		-	-	-	-
Tahun 2022		6,32	3.113,69	1.078,19	4.191,88
Tahun 2021		-	-	-	-
Tahun 2020		-	-	-	-

Sumber : Dinas Pekerjaan Umum dan Penataan Ruang Kota Bima, Tahun 2025

**Tabel 8.2.5 : Efisiensi dan Efektifitas Pengelolaan Jaringan Irigasi di Kota Bima dirinci per Kecamatan, Tahun 2024**

No	KECAMATAN	Pasokan Irigasi Per Area (Ltr/dtk/Ha)	Pasokan Irigasi Relatif (Ltr/dtk/Ha)	Pasokan Air Relatif (Ltr/dtk/Ha)	Indeks Luas Areal (%)	Rancangan Luas Areal (Ha)
1	RASANA BARAT	0,00	0,00	0,00	0,00	0,00
2	RASANA TIMUR	1,57	0,17	2,34	77,82	381,00
3	ASAKOTA	1,50	0,64	4,61	62,36	238,00
4	RABA	1,38	0,38	3,33	92,54	389,00
5	MPUNDA	2,58	0,63	5,69	98,05	28,00
<b>KOTA BIMA</b>		<b>1,76</b>	<b>0,46</b>	<b>3,99</b>	<b>82,69</b>	<b>1.036,00</b>
Tahun 2023		-	-	-	-	-
Tahun 2022		1,76	0,46	3,99	82,69	1.036,00
Tahun 2021		-	-	-	-	-
Tahun 2020		-	-	-	-	-

Sumber : Dinas Pekerjaan Umum dan Penataan Ruang Kota Bima, Tahun 2025



### 8.3. Drainase, Sanitasi dan Penyediaan Air Bersih

**Tabel 8.3.1 : Panjang Drainase di Kota Bima menurut Jenis dan Kondisi Drainase di rinci per Kecamatan, Tahun 2024**

Satuan :  
meter

No	KECAMATAN	JENIS dan KONDISI DRAINASE						TOTAL PANJANG DRAINASE (meter)			
		PANJANG DRAINASE SISTEM TERBUKA			PANJANG DRAINASE SISTEM TERTUTUP						
		Baik	Sedang	Buruk	Baik	Sedang	Buruk	Baik	Sedang	Buruk	Total
1	RasanaE Barat	23.205,01	9.756,51	393,66	13.068,51	3.230,78	0,00	36.273,52	12.987,29	393,66	49.654,47
2	RasanaE Timur	2.354,84	882,55	0,00	997,81	0,00	0,00	3.352,65	882,55	0,00	4.235,20
3	Asakota	16.671,44	7.805,96	1.608,93	4.353,43	2.343,66	0,00	21.024,87	10.149,62	1.608,93	32.783,42
4	Raba	21.755,10	21.652,77	1.750,67	3.137,06	0,00	0,00	24.892,16	21.652,77	1.750,67	48.295,60
5	Mpunda	31.612,92	17.011,73	8.237,55	6.594,68	1.027,34	0,00	38.207,60	18.039,07	8.237,55	64.484,22
<b>KOTA BIMA</b>		<b>95.599,31</b>	<b>57.109,52</b>	<b>11.990,81</b>	<b>28.151,49</b>	<b>6.601,78</b>	<b>0,00</b>	<b>123.750,80</b>	<b>63.711,30</b>	<b>11.990,81</b>	<b>199.452,91</b>
Tahun 2023		74.174,81	60.073,01	12.993,87	21.203,71	7.642,29	0,00	95.378,52	67.715,30	12.993,87	176.087,69
Tahun 2022		95.599,31	57.109,52	11.990,81	28.151,49	6.601,78	0,00	123.750,80	63.711,30	11.990,81	199.452,91
Tahun 2021		74.174,81	60.073,01	12.993,87	21.203,71	7.642,29	0,00	95.378,52	67.715,30	12.993,87	176.087,69
Tahun 2020		68.750,21	60.073,01	12.993,87	19.395,50	8.142,29	0,00	88.145,71	68.215,30	12.993,87	169.354,88

Sumber : Dinas Pekerjaan Umum dan Penataan Ruang Kota Bima, Tahun 2025

**Tabel 8.3.2 : Jumlah Kepala Keluarga (KK) Dengan Akses Terhadap Fasilitas Sanitasi yang Layak (Jamban Sehat) di Kota Bima dirinci per Kecamatan, Tahun 2024**

Satuan : KK

NO	KECAMATAN	JUMLAH KEPALA KELUARGA ( KK )	JUMLAH KK PENGGUNA		
			AKSES SANITASI AMAN	AKSES SANITASI LAYAK SENDIRI	AKSES SANITASI LAYAK BERSAMA
1	RASANA E BARAT	9.790	729	7.826	480
2	RASANA E TIMUR	6.449	1.434	3.663	672
3	ASAKOTA	10.922	1.276	7.362	935
4	RABA	12.990	1.673	9.254	699
5	MPUNDA	10.334	1.103	8.252	622
<b>KOTA BIMA</b>		<b>50.485</b>	<b>6.215</b>	<b>36.357</b>	<b>3.408</b>
Tahun 2023		49.355	4.926	34.943	8.898
Tahun 2022		50.485	6.215	36.357	3.408
Tahun 2021		49.355	4.926	34.943	8.898
Tahun 2020		48.048	4.839	32.886	9.566

Sumber: Bidang P2PL, Dinas Kesehatan Kota Bima, Tahun 2025

Tabel 8.3.2 : Lanjutan .....

Satuan : KK

NO	KECAMATAN	KELUARGA DENGAN AKSES TERHADAP FASILITAS SANITASI YANG LAYAK (JAMBA SEHAT)		% KK DENGAN AKSES TERHADAP FASILITAS SANITASI YANG AMAN
		JUMLAH	%	
1	RASANA BARAT	9.035	92,29	7,45
2	RASANA TIMUR	5.769	89,46	22,24
3	ASAKOTA	9.573	87,65	11,68
4	RABA	11.626	89,50	12,88
5	MPUNDA	9.977	96,55	10,67
<b>KOTA BIMA</b>		<b>45.980</b>	<b>91,08</b>	<b>12,31</b>
Tahun 2023		48.767	98,81	9,98
Tahun 2022		45.980	91,08	12,31
Tahun 2021		48.767	98,81	9,98
Tahun 2020		47.291	98,42	10,07

Sumber: Bidang P2PL, Dinas Kesehatan Kota Bima, Tahun 2025

**Tabel 8.3.3 : Jumlah Sarana Air Minum di Kota Bima yang Diawasi/ Diperiksa Kualitas Air Minumnya Sesuai Standar di rinci menurut Kecamatan, Tahun 2024**

Satuan : Unit

NO	KECAMATAN	JUMLAH DESA/KELURAHAN	JUMLAH SARANA AIR MINUM	SARANA AIR MINUM YANG DIAWASI/ DIPERIKSA KUALITAS AIR MINUMNYA SESUAI STANDAR (AMAN)	
				JUMLAH	%
1	RASANA BARAT	6	5.930	3.710	62,56
2	RASANA TIMUR	9	3.999	935	23,38
3	ASAKOTA	5	7.532	1.693	22,48
4	RABA	11	7.169	3.383	47,19
5	MPUNDA	10	9.977	7.975	79,93
<b>KOTA BIMA</b>		<b>41</b>	<b>34.607</b>	<b>17.696</b>	<b>51,13</b>
Tahun 2023		41	29.845	16.985	56,91
Tahun 2022		41	34.607	17.696	51,13
Tahun 2021		41	29.845	16.985	56,91
Tahun 2020		41	23.562	14.554	61,77

Sumber: Bidang P2PL, Dinas Kesehatan Kota Bima, Tahun 2025

**Tabel 8.3.4 : Pemenuhan Kebutuhan Air Baku Rumah Tangga di Kota Bima di rinci per Kecamatan, Tahun 2024**

Satuan : Rumah Tangga

No	KECAMATAN	PEMENUHAN KEBUTUHAN AIR BAKU RUMAH TANGGA			
		JUMLAH RUMAH TANGGA MENGGUNAKAN SUMUR		Jumlah Rumah Tangga Menggunakan Hidran Umum	Jumlah Rumah Tangga Yang Mendapatkan Akses Melalui Spam Jaringan Perpipaan
		Sumur Terlindung	Sumur Tidak Terlindung		
1	RASANAE BARAT	0,00	0,00	0,00	0,00
2	RASANAE TIMUR	0,00	0,00	0,00	108,00
3	ASAKOTA	0,00	0,00	0,00	210,00
4	RABA	100,00	0,00	0,00	0,00
5	MPUNDA	0,00	0,00	0,00	20,00
<b>KOTA BIMA</b>		<b>100,00</b>	<b>0,00</b>	<b>0,00</b>	<b>338,00</b>
Tahun 2023		4.165,00	0,00	0,00	9.036,00
Tahun 2022		100,00	0,00	0,00	338,00
Tahun 2021		4.165,00	0,00	0,00	9.036,00
Tahun 2020		3.165,00	0,00	0,00	8.447,00

Sumber : Dinas Pekerjaan Umum dan Penataan Ruang Kota Bima, Tahun 2025

#### 8.4. Tata Ruang dan Ruang Terbuka Hijau

**Tabel 8.4.1 : Jumlah dan Luas Taman Kota/Ruang Terbuka Hijau di Kota Bima, di rinci per Kecamatan, Tahun 2022**

No	KECAMATAN	TAMAN/RTH DI KELOLA PEMERINTAH		TAMAN/RTH DI KELOLA SWASTA/MASYARAKAT	
		Jumlah (Unit)	Luas ( m <sup>2</sup> )	Jumlah (Unit)	Luas ( m <sup>2</sup> )
1	RASANA BARAT	21	68.364,00	0	0,00
2	RASANA TIMUR	8	14.202,00	0	0,00
3	ASAKOTA	0	0,00	0	0,00
4	RABA	9	1.285,00	0	0,00
5	MPUNDA	25	49.300,00	0	0,00
<b>KOTA BIMA</b>		<b>63</b>	<b>133.151,00</b>	<b>0</b>	<b>0,00</b>
<b>Rasio Ruang Terbuka Hijau Per Satuan Luas Wilayah</b>					<b>5,99</b>
Tahun 2023		63	133.151,00	0	0,00
Tahun 2022		63	133.151,00	0	0,00
Tahun 2021		63	133.151,00	0	0,00
Tahun 2020		54	-	1	-

Sumber : Dinas Lingkungan Hidup Kota Bima, Tahun 2025

Ket : Luas Wilayah Kota Bima = 222.25 m<sup>2</sup>

**Tabel 8.4.2 : Jumlah, Luas dan Daya Tampung Tempat Pemakaman Umum (TPU) di Kota Bima dirinci per Kecamatan, Tahun 2024**

No	KECAMATAN	TPU DI KELOLA PEMERINTAH			TPU DI KELOLA SWASTA/MASYARAKAT		
		Jumlah (Unit)	Luas ( m <sup>2</sup> )	Daya Tampung (Kuburan)	Jumlah (Unit)	Luas ( m <sup>2</sup> )	Daya Tampung (Kuburan)
1	RASANA BARAT	0	0,00	0	17	49.668,00	12.337
2	RASANA TIMUR	0	0,00	0	25	82.256,00	20.539
3	ASAKOTA	0	0,00	0	18	60.812,00	15.203
4	RABA	0	0,00	0	13	40.940,00	10.235
5	MPUNDA	0	0,00	0	19	49.300,00	12.325
<b>KOTA BIMA</b>		<b>0</b>	<b>0,00</b>	<b>0</b>	<b>92</b>	<b>282.976,00</b>	<b>70.639</b>
Tahun 2023		0	0,00	0	92	282.976,00	70.639
Tahun 2022		0	0,00	0	92	282.976,00	70.639
Tahun 2021		0	0,00	0	92	282.976,00	70.639
Tahun 2020		0	0,00	0	92	282.976,00	70.639

Sumber : Dinas Lingkungan Hidup Kota Bima, Tahun 2025

**Tabel 8.4.3 : Luas dan Kondisi Kawasan Lindung di Kota Bima dirinci menurut Jenis Kawasan, Tahun 2024**

Satuan : Ha

N O	JENIS KAWASAN	LUAS KAWASAN MENURUT KONDISI			KOTA BIMA
		Kondisi Baik	Kondisi Sedang	Kondisi Rusak	
1	Luas Kawasan Bergambut	0,00	0,00	0,00	<b>0,00</b>
2	Luas Kawasan Resapan Air	0,00	0,00	0,00	<b>0,00</b>
3	Luas Sempadan Pantai	0,00	15,37	0,00	<b>15,37</b>
4	Luas Sempadan Sungai	0,00	88,26	0,00	<b>88,26</b>
5	Luas Kawasan Sekitar Danau/Waduk	0,00	0,00	0,00	<b>0,00</b>
6	Luas Kawasan Sekitar Mata Air	0,00	65,94	0,00	<b>65,94</b>
7	Luas Kawasan Suaka Alam	0,00	0,00	0,00	<b>0,00</b>
8	Luas Kawasan Suaka Alam Laut Dan Perairan	0,00	0,00	0,00	<b>0,00</b>
9	Luas Kawasan Pantai Berhutan Bakau	0,00	16,15	0,00	<b>16,15</b>
10	Luas Taman Nasional	0,00	0,00	0,00	<b>0,00</b>
11	Luas Taman Hutan Raya	0,00	0,00	0,00	<b>0,00</b>
12	Luas Taman Wisata Alam	0,00	0,00	0,00	<b>0,00</b>
13	Luas Kawasan Cagar Budaya Dan Ilmu Pengetahuan	0,00	0,00	0,00	<b>0,00</b>
<b>JUMLAH</b>		<b>0,00</b>	<b>185,72</b>	<b>0,00</b>	<b>185,72</b>
Tahun 2023		0,00	213,67	0,00	213,67
Tahun 2022		0,00	185,72	0,00	185,72
Tahun 2021		0,00	213,67	0,00	213,67
Tahun 2020		13.799,00	0,00	0,00	13.799,00

Sumber : Dinas Lingkungan Hidup Kota Bima, Tahun 2025





**PEMERINTAH KOTA BIMA**  
**DINAS KOMINFOTIK**

**STATISTIK**  
**INFRASTRUKTUR**

**2025**

**Jalan Gajah Mada No. 90**  
**Raba – Bima – NTB**

**Email: [statistiksektoral@bimakota.go.id](mailto:statistiksektoral@bimakota.go.id)**  
**website: [www.ldata.bimakota.go.id](http://www.ldata.bimakota.go.id)**