

Detil Metadata Kegiatan Penyusunan Peta Ketahanan dan Kerentanan Pangan / Food Security and Vulnerability Atlas (FSVA) Kota Bima

Dinas Ketahanan Pangan Kota Bima

Metadata Statistik Kegiatan

Metadata Statistik Variabel 1

Metadata Statistik Indikator 6

ID 77407 Pelapor Likha Tanggal Usulan 02 Juni 2025

Disetujui

Judul Kegiatan :

Penyusunan Peta Ketahanan Dan Kerentanan Pangan / Food Security And Vulnerability Atlas (fsva) Kota Bima

Tahun:

2025

Cara Pengumpulan Data:

Kompilasi Produk Administrasi

Sektor Kegiatan:

Demografi Dan Kependudukan

I. PENYELENGGARA

1.1. Instansi Penyelenggara:

Dinas Ketahanan Pangan Kota Bima

1.2. Alamat Lengkap Instansi Penyelenggara:

Jalan Gajahmada No 92 Kel. Penatoi Kecamatan Mpunda Kota Bima

Telepon:

-

Faksmile:

-

Email:

dkpkotabima17@gmail.com

II. PENANGGUNG JAWAB

2.1. Unit Eselon Penanggung Jawab:

Eselon 1:

Sekretariat Daerah Kota Bima

Eselon 2:

Kepala Dina Komunikasi Dan Statistik Pemerintah Kota Bima

2.2. Penanggung Jawab Teknis (setingkat Eselon 3):

Nama:

Ilham, S.si

Jabatan:

Kepala Bidang Data Statistik Sektoral

Alamat:

Jl. Gajah Mada No 90 Penatoi Kota Bima

Telepon:

085237574622

Faksmile:

-

Email:

ilham71@bimakota.go.id

III. PERENCANAAN DAN PERSIAPAN

3.1. Latar Belakang Kegiatan:

Undang-undang No. 18 Tahun 2012 Tentang Pangan Pasal 114 Dan Peraturan Pemerintah No. 17 Tahun 2015 Tentang Ketahanan Pangan Dan Gizi Pasal 75 Mengamanatkan Pemerintah Dan Pemerintah Daerah Sesuai Dengan Kewenangannya Berkewajiban Membangun, Menyusun, Dan Mengembangkan Sistem Informasi Pangan Dan Gizi Yang Terintegrasi, Yang Dapat Digunakan Untuk Perencanaan, Pemantauan Dan Evaluasi, Stabilisasi Pasokan Dan Harga Pangan Serta Sebagai Sistem Peringatan Dini Terhadap Masalah Pangan Dan Kerawanan Pangan Dan Gizi. Informasi Tentang Ketahanan Dan Kerentanan Pangan Penting Untuk Memberikan Informasi Kepada Para Pengambil Keputusan Dalam Pembuatan Program Dan Kebijakan, Baik Di Tingkat Pusat Maupun Tingkat Lokal, Untuk Lebih Memprioritaskan Intervensi Dan Program Berdasarkan Kebutuhan Dan Potensi Dampak Kerawanan Pangan Yang Tinggi. Informasi Tersebut Dapat Dimanfaatkan Sebagai Salah Satu Instrumen Untuk Mengelola Krisis Pangan Dalam Rangka Upaya Perlindungan/penghindaran Dari Krisis Pangan Dan Gizi Baik Jangka Pendek, Menengah Maupun Panjang. Dalam Rangka Menyediakan Informasi Ketahanan Pangan Yang Yang Akurat Dan Komprehensif, Maka Disusunlah Peta Ketahanan Dan Kerentanan Pangan/food Security And Vulnerability Atlas (fsva) Sebagai Salah Satu Instrumen Yang Dapat Digunakan Untuk Monitoring Ketahanan Pangan Wilayah.

3.2. Tujuan Kegiatan:

A). Menyediakan Informasi Ketahanan Pangan Yang Akurat, Komprehensif, Dan Tertata Dengan Baik Untuk Mendukung Upaya Pencegahan Dan Penanganan Kerawanan Pangan Dan Gizi. B). Memberikan Arah Dan Rekomendasi Kepada Pembuat Keputusan Dalam Penyusunan Program, Kebijakan, Serta Pelaksanaan Intervensi Di Daerah. C). Menyediakan Peta Ketahanan Dan Kerentanan Pangan (food Security And Vulnerability Atlas - Fsva) Yang Menggambarkan Visualisasi Geografis Dari Hasil Analisa Data Indikator Kerentanan Terhadap Kerawanan Pangan. D). Menyediakan Informasi Yang Menjelaskan Lokasi Wilayah Rentan Dan Tahan Terhadap Kerawanan Pangan

3.3. Rencana Jadwal Kegiatan:

	Tanggal Mulai	Tanggal Selesai
A. Perencanaan		
1. Perencanaan Kegiatan	01 Agustus 2025	30 September 2025
2. Desain	22 Agustus 2025	31 Oktober 2025
B. Pengumpulan		
3. Pengumpulan Data	29 Agustus 2025	31 Oktober 2025
C. Pemeriksaan		
4. Pengolahan Data	29 Agustus 2025	31 Oktober 2025
D. Penyebarluasan		
5. Analisis	29 Agustus 2025	31 Oktober 2025
6. Diseminasi Hasil	03 November 2025	31 Desember 2025
7. Evaluasi	03 November 2025	31 Desember 2025

3.4. Variabel (Karakteristik) yang Dikumpulkan:

No	Nama Variabel (Karakteristik)	Konsep	Definisi	Referensi Waktu (periode Enumerasi)
1.	penduduk	-	Total banyak penduduk atau populasi di Kota Bima	2024

IV. DESAIN KEGIATAN

4.1. Kegiatan Ini Dilakukan:

Berulang

4.2. Frekuensi Penyelenggaraan:

Tahunan

4.3. Tipe Pengumpulan Data:

Longitudinal Panel

4.4. Cakupan Wilayah Pengumpulan Data:

Sebagian Wilayah Indonesia

4.5. Wilayah Kegiatan:

No	Nama Provinsi	Kabupaten/Kota
1.	NUSA TENGGARA BARAT	KOTA BIMA

4.6. Metode Pengumpulan Data:

Wawancara

4.7. Sarana Pengumpulan Data:

Paper-assisted Personal Interviewing (PAPI)

4.8. Unit Pengumpulan Data:

Lainnya : Kantor/Lembaga

VI. PENGUMPULAN DATA

6.1. Apakah Melakukan Uji Coba (Pilot Survey)?

Tidak

6.2. Metode Pemeriksaan Kualitas Pengumpulan Data:

Supervisi

6.3. Apakah Melakukan Penyesuaian Nonrespon?

Tidak

6.4. Petugas Pengumpulan Data:

Staf Instansi Penyelenggara

6.5. Persyaratan Pendidikan Terendah Petugas Pengumpulan Data:

Diploma Iv Atau S1 Atau S2 Atau S3

6.6. Jumlah Petugas:

Supervisor/penyelia/pengawas : 1 orang

Pengumpul data/enumerator : 1 orang

6.7. Apakah Melakukan Pelatihan Petugas?

Ya

VII. PENGOLAHAN DAN ANALISIS

7.1. Tahapan Pengolahan Data:

Penyuntingan (Editing) : Ya

Penyandian (Coding) : Ya

Data Entry : Ya

Penyahihan (Validasi) : Ya

7.2. Metode Analisis:

Deskriptif

7.3. Unit Analisis:

Lainnya: Kantor/Lembaga

7.4. Tingkat Penyajian Hasil Analisis:

Kabupaten/Kota

VIII. DISEMINASI HASIL

8.1. Produk Kegiatan yang Tersedia untuk Umum

Tercetak (Hardcopy) : Ya

Digital (Softcopy) : Ya

Data Mikro : Ya

8.2. Rencana Rilis Produk Kegiatan

Jenis Produk	Tanggal Rilis
Tercetak (Hardcopy)	03 November 2025
Digital (Softcopy)	03 November 2025
Data Mikro	03 November 2025

← **Detil Metadata Kegiatan Penyusunan Peta Ketahanan dan Kerentanan Pangan / Food Security and Vulnerability Atlas (FSVA) Kota Bima**




🏠 Dinas Ketahanan Pangan Kota Bima

+ Tambah MS-Variabel

Metadata Statistik Kegiatan

Metadata Statistik Variabel **1**

Metadata Statistik Indikator **6**

No.	Nama Variabel	Alias 	Referensi SDS	Produsen Data	Pelapor	Tanggal Diajukan	Status	Aksi
1	penduduk		Tidak	Dinas Komunikasi, Informatika, dan Statistik Kota Bima	Likha	19 Juni 2025	Draft	  

← Detil Metadata Kegiatan Penyusunan Peta Ketahanan dan Kerentanan Pangan / Food Security and Vulnerability Atlas (FSVA) Kota Bima

[+ Tambah MS-Indikator](#)

Dinas Ketahanan Pangan Kota Bima

Metadata Statistik Kegiatan

Metadata Statistik Variabel 1

Metadata Statistik Indikator 6

No.	Nama Variabel	Referensi SDS	Produsen Data	Pelapor	Tanggal Diajukan	Status	Aksi
1	Rasio jumlah rumah tangga tanpa akses air bersih terhadap jumlah rumah tangga kelurahan	Tidak	Dinas Ketahanan Pangan Kota Bima	Likha	20 Agustus 2025	Draft	  
2	Kelurahan yang tidak memiliki akses penghubung memadai melalui darat atau air atau udara	Tidak	Dinas Ketahanan Pangan Kota Bima	Likha	20 Agustus 2025	Draft	  
3	Rasio jumlah penduduk dengan tingkat kesejahteraan terendah terhadap jumlah penduduk kelurahan	Tidak	Dinas Ketahanan Pangan Kota Bima	Likha	20 Agustus 2025	Draft	  
4	Rasio luas lahan pertanian terhadap jumlah penduduk	Tidak	Dinas Ketahanan Pangan Kota Bima	Likha	20 Agustus 2025	Draft	  
5	Rasio jumlah sarana dan prasarana ekonomi terhadap jumlah rumah tangga	Tidak	Dinas Ketahanan Pangan Kota Bima	Likha	20 Agustus 2025	Draft	  
6	Rasio jumlah tenaga kesehatan terhadap jumlah penduduk kelurahan	Tidak	Dinas Ketahanan Pangan Kota Bima	Likha	20 Agustus 2025	Draft	  